


**Schweizer Alpen-Club SAC**  
Club Alpin Suisse  
Club Alpino Svizzero  
Club Alpin Svizzer



# *La Cordée*



## **Section La Chaux-de-Fonds**

Septembre 2019 – N°278

defi-montagne.ch

DEFI montagne  
mountain shop

Solde sur le textile  
du 12 février au 2 mars

**20 à 50%**

ski - escalade - cascade de glace - montagne - voyages - camping - trekking - randonnée montagne

2034 Peseux - 032 731 14 39



We love our region!

  
FKG  
swiss endo



FKG Dentaire SA, située au Crêt-du-Loche, est une entreprise familiale spécialisée dans le développement, la fabrication et la distribution d'instruments dentaires.

Implantée depuis 1931 dans les montagnes neuchâteloises, nous avons à cœur de soutenir les sociétés locales sportives, culturelles et sociales qui font vivre notre région.

FKG Dentaire SA  
www.fkg.ch

L'été s'est bien passé.

Cependant fin juin les grandes chaleurs n'étaient pas encore parvenues à faire fondre la neige en altitude, de sorte que la course au Rothorn de Zinal a dû être annulée ce qui est pour le moins surprenant puisqu'à 1000 mètres on suffoquait presque. Mais il est clair que le temps qu'il fait (Wetter), mais aussi celui qui s'écoule (Zeit), est l'objet de très nombreuses conversations de bistrot, ici dans le Jura, et aussi partout ailleurs.

La saison des courses en haute montagne s'est bien passée encore que tous les projets n'aient pas pu être réalisés, en partie en raison de certaines conditions atmosphériques.

Les travaux dans et autour de notre cabane de Valsorey ont pu être réalisés dans de bonnes conditions; le chemin d'accès qui évite les échelles de la gorge a été "rafraîchi" par une belle équipe de volontaires, même si les améliorations ne sont visibles que si l'on y prête attention. Une chaîne a été posée dans le couloir des échelles et une autre tout près de la cabane. La saison a été relativement décevante du point de vue de la fréquentation contrairement à d'autres cabanes qui ont souvent affiché complet. Notre communication au sujet de notre refuge à l'ancienne, situé dans un endroit magnifique, manque peut-être d'efficacité.

Les journées de randonnées dans la région du Queyras et à l'Alpe Devero ont rencontré un succès qui a comblé les organisateurs et ravi les participants. D'autres randonnées à la journée ont été bien fournies et c'est actuellement ce type d'activités qui rencontre le plus d'adhésions dans notre section.

Si l'on essaie de tirer un bilan de cet été, on peut sans aucun doute estimer qu'il est positif. Ce que nos bénévoles proposent aux membres répond dans l'ensemble à leurs attentes et il faut s'en réjouir.

L'engagement des volontaires dans les activités sportives et autres est exemplaire et nous ne pouvons que remercier chacun pour son dévouement.

Nous avons cependant quelques petits soucis: ils découlent du passage des années et des orientations que la vie impose à chacun. Les générations se succèdent et les motivations parfois s'effilochent en fonction par exemple des exigences toujours plus poussées en ce qui concerne la formation des chefs de courses ou en regard à la complexité toujours plus grande que rencontrent toutes les sociétés sportives dans leur travail administratif.

Et si les générations se succèdent, il ne suffit plus d'enfiler un pantalon golf et des chaussettes rouges, de chausser des gros souliers et de se charger d'un lourd sac-touriste pour être d'abord un novice puis tout simplement un alpiniste, à force de courses et d'expériences entre copains.

On était passionné et on finissait par maîtriser les connaissances indispensables pour conduire vers un beau sommet une cordée de clubistes tous responsables d'eux-mêmes. Maintenant, il faut suivre des cours, réussir des tests, rafraîchir les connaissances, sinon... bonjour les "emmerdes".

Et il ne suffit plus non plus de savoir aligner les chiffres dans un gros cahier pour tenir les comptes d'une section, ou de savoir rédiger quelques mots à propos d'un programme ou d'une soirée récréative, il faut dominer l'informatique, les moyens "modernes" de communication, les nouveautés en tous genres qui devraient nous simplifier la vie... Ce qui n'est de loin pas toujours le cas.

Les générations passent, ai-je dit. La pérennité de notre section qui s'est toujours développée depuis sa fondation en 1887 a pu s'affermir grâce aux anciens qui n'ont jamais rechigné à donner de leur temps, grâce aux actifs dont le dynamisme contagieux sert de "locomotive" et grâce aux jeunes qui petit à petit prennent des responsabilités et s'engagent dans un bénévolat gratifiant. Ils ne regretteront jamais leur investissement en temps et en efforts pour que fonctionne notre section, petite mais conviviale.

N'oublions pas la convivialité... Si les "stamm" ont disparu, le contact direct entre membres et amis, ne sera jamais remplacé par des machines, aussi pratiques soient-elles. Boire un verre autour d'une table en échafaudant des projets et en se racontant des anecdotes, cela resserre les liens.

**Maurice Zwahlen**





# Adieu l'Ami

Jacques Rosselet, un Ami fidèle à notre section du Club Alpin Suisse (CAS) depuis plus de cinquante années nous a quittés ce printemps.

Nous avons perdu un camarade dont le dévouement et l'engagement suscitent notre admiration et peuvent servir de modèle.

Comme président de la section, il a eu d'importantes charges et relevé de gros défis. Citons par exemple l'agrandissement de la cabane Valsorey ou le centenaire de la section.



Sa forte personnalité et son respect des valeurs ont permis à notre section de rayonner au sein du CAS, dans notre ville et même au-delà de notre région.

Il s'est toujours engagé efficacement et sans faille dans toutes ses activités que ce soit par exemple dans les commissions du Mont-d'Amin et de la cabane Valsorey ou pour le match au loto pour lequel il a rempli la fonction de comptable à notre entière satisfaction durant quarante années.

Malgré tous ces mandats il n'a pas négligé ses activités d'alpiniste, de randonneur et de fin skieur, tout ceci dans un esprit de franche camaraderie souvent accompagnée d'un trait d'humour qui lui était propre.

Le titre de membre d'honneur de la section, amplement mérité, lui avait été décerné.

Nous témoignons toute notre sympathie à son épouse Monique ainsi qu'à ses deux fils Christophe et Yan et à leur famille. Nous les remercions très sincèrement de leur compréhension qui a permis à Jacques de donner autant de temps pour assurer la bonne marche de la section.

## SOMMAIRE

Edito .....	2
GESTION DES MEMBRES .....	6
ÉVÉNEMENTS, COURSES ET GARDIENNAGES À VENIR .....	6
FAIRE VIVRE NOTRE CHALET .....	13
BRÈVES DE MONTAGNE .....	14
RÉCITS DES COURSES .....	20
POUR VOUS FAIRE ENVIE... ..	40
LA VIE DE NOTRE SECTION .....	41
Programme groupe des « Mercredistes » .....	43
INFORMATIONS DE LA SECTION ET DE PUBLICATION .....	45

---



CHAUFFAGE • SANITAIRE • VENTILATION  
FERBLANTERIE • RÉSEAU D'EAU

[www.winkenbach.ch](http://www.winkenbach.ch)

[www.fgabus.ch](http://www.fgabus.ch)

## GESTION DES MEMBRES

### LES NOUVEAUX MEMBRES

**Nous avons le plaisir d'accueillir au sein de notre section :**

*Grégoire Ponsard  
Quentin Kohler  
André Jaquet et Irma Felber Jaquet  
Satya Geering Nasim, Jawad et Ayaan Nasim  
Maximilien Matthey  
Hermann Steingruber*

Nous leur adressons une cordiale bienvenue et espérons qu'ils trouveront beaucoup de satisfactions dans les diverses activités au sein du club.

## ÉVÉNEMENTS, COURSES ET GARDIENNAGES À VENIR

### ÉVÉNEMENTS

**Le vendredi 27 septembre 2019 dès 18 h**

A tous les nouveaux membres depuis 2016  
A tous ceux qui ont envie de se retrouver

**Soirée conviviale au Mont d'Amin**

**Apéritif offert par la section  
Souper canadien**

**Ne prendre que la quantité de nourriture que vous pourriez manger**

Accueil des nouveaux membres  
Fonctionnement de la section  
Informations sur le bénévolat au sein du comité et des commissions  
Apport des membres par leur engagement

**Tout ça et bien d'autres choses d'une manière informelle et conviviale**

**Contact :**

Maurice Zwahlen - Mail : [mgzwahlen@swissonline.ch](mailto:mgzwahlen@swissonline.ch) | Tél : 079 421 74 35

### **Journée du chalet du Mont d'Amin, le 28 septembre 2019**

Notre chalet du Mont d'Amin attend de nous que l'on en prenne soin dans la joie et la bonne humeur.

A toute personne qui mettra du cœur à l'ouvrage, le repas de midi sera offert !

**Contact :**

Denis Gyger - Mail : [denisgyger@net2000.ch](mailto:denisgyger@net2000.ch) | Tél : 079 796 34 64

### **Torée avec la section Sommartel, le 6 octobre 2019**

Torée avec la section Sommartel à Roche Claire.

**Contact :**

François Humbert - Mail : [f.humbert2300@bluewin.ch](mailto:f.humbert2300@bluewin.ch) | Tél : 079 466 70 58

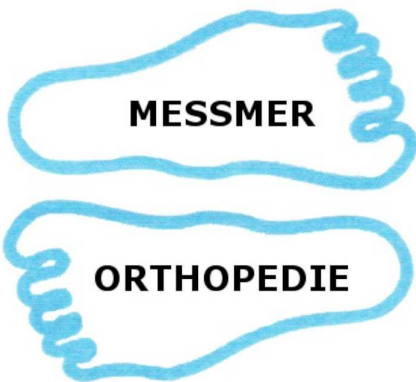
### **Programme des courses 2020**

Vous avez de belles courses à proposer ?

N'hésitez pas à nous transmettre vos propositions.

**Contact :**

Benoit Hans - Mail : [benoit.hans@hotmail.ch](mailto:benoit.hans@hotmail.ch) | Tél : 076 822 51 65



Daniel-Jeanrichard 44  
2300 La Chaux-de-Fonds

Av. 1er Mars 15  
2000 Neuchâtel





## MATCH AUX CARTES PAR EQUIPES

Date : vendredi 4 octobre 2019 à 20H00 précise  
Ouverture des portes 19h00

Lieu : Chalet du CAS - Le Mont D'Amin \*\*

Prix : 27.- par personne, collation comprise et prix à chaque participant

### ***INSCRIPTION RECOMMANDÉE***

Tél : 079 633 63 61 - E-mail : marlene.bonjour@bluewin.ch

#### ***\*\* Accès au chalet :***

Depuis La Chaux-de-Fonds, juste après l'Hôtel de La Vue des Alpes, tourner à gauche.

Depuis Neuchâtel, juste avant l'Hôtel de La Vue-des-Alpes, tourner à droite. Ensuite suivre la petite route, sur 2 km, à l'intersection, prendre la route qui monte.

Possibilité de parquer dans le contour. Possibilité de continuer en voiture, chemin non revêtu. Env. 10 minutes à pied depuis le contour.

Organisation : CAS - Section de La Chaux-de-Fonds

Venez nombreux soutenir le club !



Dans une ambiance chaleureuse, en toute amitié, pour tous les âges

Prix du repas (sans les boissons)

Adulte : CHF 35.-

Enfant jusqu'à 14 ans révolu : CHF 1.- par année d'âge.

Inscription obligatoire pour tout le monde

**Dernier délai d'inscription le vendredi 22 novembre 2019**

---

Inscription à faire soit par courrier postal ou par email :

Denis Gyger, chemin des Tilleuls 12, 2014 Bôle  
denisgyger@net2000.ch

---

Nom : ..... Prénom : .....

Rue : ..... Localité : .....

Tél : ..... Portable : .....

Nombre adulte(s) : ..... Nb enfant(s) : .....



<b>14 au 16 sept. samedi – lundi</b>	<p>Cabane Dossen (2'683m / Tossen (3'144m) / Cabane Gauli (2'205m)</p> <p>Chevauchée impressionnante dans le grandiose paysage du Rosenloui et du Gauli.</p> <p>Samedi : montée à la cabane Dossen par la gorge du Rosenloui et par un sentier assez vertigineux.</p> <p>Dimanche : escalade de l'arête du Tossen et traversée par le Renfenhorn (3'255m) à la cabane Gauli.</p> <p>Lundi : descente à l'Urbachtal. Pour alpinistes endurants au pas sûr.</p>	<p>Alpinisme AD</p> <p>+1300m, 4-5h T5</p> <p>+700m -1200m, 6-7h 3a</p> <p>+200m -1600m, 4-5h T3</p>	<p><b>Felix Würgler</b> <b>Maxime Zürcher</b></p> <p><b>079 745 18 93</b> <b>079 364 14 73</b></p> <p><b>felix.wurgler@gmail.com</b> <b>emixamch@yahoo.fr</b></p>
<b>22 sept. dimanche</b>	<p>Initiation à l'escalade dans la région</p> <p>Dans le Jura avec grillade à midi.</p> <p><b>Guide : Sylvain Léchaire</b></p> <p>Priorité OJ et débutants.</p>	<p>Cours Escalade 4a à 6a</p>	<p><b>Benoît Hans</b></p> <p><b>076 822 51 65</b></p> <p><b>benoit.hans@hotmail.ch</b></p>
<b>28-29 sept. Samedi-dimanche</b>	<p><b>Lötschenpasshütte /Hockenhorn (3'293m)</b></p> <p>De Kandersteg on rejoint la Lötschenpasshütte en passant par le Gasterntal.</p> <p>Hockenhorn (facultatif) et descente au Lötschental avec magnifique vue sur le Bietschhorn.</p>	<p>Rando pédestre T3</p> <p>+900m / 1'500m</p>	<p><b>Irmi Wermeille</b></p> <p><b>032 968 01 27 / 077 425 18 81</b></p> <p><b>alain.wermeille@gmail.com</b></p>
<b>5 au 12 octobre</b>	<p><b>Camp de grimpe aux Calanques</b></p> <p>Camp de grimpe aux Calanques, aux voies innombrables de toutes difficultés dans un paysage magique dont on ne se lasse jamais.</p> <p>Egalement pour randonneurs !</p> <p>Camping à Cassis.</p>	<p>Escalade 4a à 6b</p>	<p><b>Felix Würgler</b></p> <p><b>079 745 18 93</b></p> <p><b>felix.wurgler@gmail.com</b></p>

<b>20 oct. dimanche</b>	<b>Sortie des sections amies</b>	Pour tous avec section Neuchâtel	<b>François Humbert</b> <b>079 466 70 58</b> <b>f.humbert2300@bluewin.ch</b>
<b>27 oct. dimanche</b>	<b>Cours de perfectionnement et de sécurité en escalade</b> Lieu : les Sommètres. Système d'assurage, manipulation de cordes, remontée sur une corde, rappel sur nœud, rallonge de cordes, etc. Pour les personnes ayant déjà une maîtrise des techniques de base. <b>Guide:</b> Sylvain Léchaire	Cours Escalade	<b>Benoît Hans</b> <b>076 822 51 65</b> <b>benoit.hans@hotmail.ch</b>
<b>03 nov. dimanche</b>	<b>8ième Sommar'Contest</b> 8ième Sommar'Contest à la halle polyvalente du Locle. <i>Section Sommartel.</i> <b>Lieu :</b> Halle polyvalente du Locle	Escalade	<b>Jean Chèvre</b> <b>079 287 06 92</b> <b>jean.chevre@90degres.ch</b>

**Couverture, ferblanterie  
façades ventilées, étanchéité  
photovoltaïque**

**GOTTBURG**

**Le toit, c'est nous !**





<b>21 – 22 septembre 2019</b>	Alain Wermeille 032 968 01 27
<b>28 – 29 septembre 2019</b>	Emmanuelle Toscani 079 206 38 62
<b>05 – 06 octobre 2019</b>	Daniel Hügli 079 289 73 84
<b>12 – 13 octobre 2019</b>	Philippe Golay 032 853 16 68
<b>26 – 27 octobre 2019</b>	Marcel Wermeille 079 601 08 51
<b>02 – 03 novembre 2019</b>	Christophe Rosselet 032 914 46 79
<b>09 – 10 novembre 2019</b>	André Charmillot 032 853 47 94
<b>16 – 17 novembre 2019</b>	Daniel Gloor 032 968 56 40
<b>23 – 24 novembre 2019</b>	Daniel Martinez 079 635 35 34



## FAIRE VIVRE NOTRE CHALET

### Inscriptions pour des gardiennages

A vous toutes et tous, jeunes et moins jeunes, membres de notre section de La Chaux-de-Fonds,

N'oubliez pas de vous inscrire sur le planning des gardiennages !

Si notre chalet vit, c'est grâce à vous et aux gens que vous inviterez à y passer !

Comme vous l'aurez remarqué, votre président de la commission du chalet ne se prostitue pas à vous demander par pitié à ce que vous fassiez au moins une fois par année, un gardiennage.

Est-ce si difficile de CONSACRER UN WEEK - END, par année, pour le chalet de son club, de sa section, je vous laisse méditer.

La commission du chalet du Mont-d'Amin et plus particulièrement son président ont confiance en vous, alors inscrivez-vous !

Il n'y a pas que les "anciens" qui doivent garder.

Si vous avez des doutes, des soucis ou des peurs qui vous retiennent à vous inscrire, ne vous gênez pas de vous approcher d'un des membres de la commission ou du comité de section.

En comptant sur votre bonne volonté, je vous vous adresse chers (ères) membres, mes cordiales et sportives salutations



**Inscription sur le planing à cette adresse :**

[www.cas-chauxdefonds.ch/fr/node/add/gardiennage](http://www.cas-chauxdefonds.ch/fr/node/add/gardiennage)

J'ai toujours été fasciné par l'instant magique où, arrivé sur la partie la plus basse entre deux crêtes, deux monticules ou deux sommets, je découvre pas à pas ce qui se trouve de l'autre côté. Et de l'autre côté c'est forcément différent. Rien n'est semblable: l'orientation des pentes, les lumières, l'ombre et le soleil, la végétation, les roches, l'enneigement, ainsi que la faune qu'on peut apercevoir.

Adret versus ubac, de la Suisse vers l'Italie. Quelques exemples:

**Le col d'Annibal, 2990 m**, légèrement à l'est de la Testa Grisa. C'était un classique du ski de randonnée à l'époque des installations de Super-Saint-Bernard. Il permettait de rejoindre Etroubles par un passage moins fréquenté que le col de Menouve où arrivait la télécabine. Une montée relativement aisée à peaux de phoques complétée souvent avec le petit sommet à l'ouest du col, et une superbe descente sur des ubacs en neige ramollie fort agréable... Et Etroubles c'est l'Italie, le sud, des boissons différentes, des cafés serrés, des "grolles", un accueil très chaleureux, et un car qui vers 17 heures nous ramenait à l'entrée nord du tunnel où nous attendaient les voitures.

**Le col du Valsorey** à 3100 m d'altitude: Du côté suisse, au nord, un glacier bien raide quoique moribond, un terrain délicat presque jamais parcouru... Au sud, c'est aussi l'Italie; il y a du soleil sur des grandes pentes d'éboulis menant au bivouac Rosazza et aux beaux alpages de la Conca di By. Mais le hameau de Glassier est loin en contrebas, à 1500 m d'altitude. Une traversée que j'aurais aimé refaire, mais à skis; je n'en ai jamais eu l'occasion.

**La Fenêtre de Durand**, 2800 m d'altitude est un passage aisé, utilisé très fréquemment durant les siècles passés, sans doute parfois par quelques bovins de contrebande. Elle relie le fond du Val de Bagne à la Valpelline, plus précisément au Val d'Ollomont. Le sentier est aisé, il évite en grande partie les raidillons et il est même soigneusement empierré sur une partie de la descente sur l'Italie. Au sommet du col une plaque évoque le passage clandestin en Suisse de Luigi Einaudi, futur président de la République italienne, qui fuyait le fascisme le 26 septembre 1943.

Pour quitter le Binntal et se rendre en Italie, il y a l'**Albrunpass** à seulement 2400 m d'altitude, accessible par un bon sentier en une grosse demi-heure depuis la belle cabane du Binntal. Il est suivi d'une descente fort raide en direction du lac et de l'Alpe Devero. Un régal pour les yeux, un peu moins pour les genoux! Une nuit dans un petit hôtel de cet endroit charmant puis le retour par le **Passo de la Rossa, (Geisspfad)** 2473 m, un col qui se mérite après une raide montée au soleil, un long faux plat très minéral récemment abandonné par le glacier, des petites gouilles fort sympathiques et sur la frontière, une multitude de cairns construits pas les randonneurs. Puis une descente sur Binn dans des endroits chers aux minéralogistes en passant par un très joli petit lac le Geisspfadsee où le bain est plutôt revigorant vu qu'un important névé l'alimente.

Deux cols oubliés avec des noms "à coucher dehors": **Furggubäumlicke (Forcla d'Aurona)** 2686 m et un peu plus à l'est la **Bortellicke (Forcla del Rebbio)** 2742 m. Découverts dans la revue *Les Alpes*, sous la plume de Caroline Fink ces deux passages escarpés permettent de rejoindre l'Alpe Veglia un magnifique plateau ensoleillé depuis une zone d'anciens alpages à l'est du Simplon. Pour le premier, ça commence tranquillement du côté suisse, jusqu'à un joli petit lac marquant la fin du sentier. De là le col est visible, mais il faut chercher son cheminement dans des éboulis bien raides et des bancs rocheux, récemment mis à nu par le retrait d'un glacier moribond. Au col une petite cabane est en train d'être réparée, sans doute un ancien poste d'observation des douaniers. La descente sur l'Alpe Veglia est certes raide, au début, mais se déroule sur une bonne sente tracée dans des pâturages fréquentés par de nombreux bouquetins. Le retour en Suisse, par la Bortellicke un peu plus à l'est est très escarpé. Du côté italien quelques minces câbles permettent d'accéder à un étroit passage entre les rochers et de distinguer pas bien loin de là, en contrebas, le joli Bortellsee. Mais il faut le mériter. Depuis le col des éboulis stables et instables, formés de pierres de toutes les grandeurs, rendent la descente particulièrement éreintante et délicate. Une grosse heure pour ne perdre que 150 mètres d'altitude. Une cabane militaire, pas marquée sur les cartes nous sert de point de repère dans un terrain épuisant... En tout cas pour moi. Puis un peu plus bas, la récompense. Une grande bière à la Bortellhütte avant une dernière bonne heure de marche jusqu'à la voiture, laissée le plus haut possible en direction du premier col.

Je connais encore trois cols peu fréquentés permettant de passer en Italie depuis le Zwischbergental. Le plus au nord, le **Passo di Monscera**, 2103 m est facilement accessible depuis Bord. Le sentier est excellent et il comporte près de 1000 marches en bois, dans la forêt. Il conduit à une agréable cabane italienne, le Rifugio di Alpe di Gattascosa, où le prix de la bouteille de Prosecco défie toute concurrence. De là on revient en Suisse par le col de **Gattascosa**, 2158 m et par un plateau parsemé de beaux lacs de montagne comme le Tschawinersee et sur des sentes assez mal balisées et un peu "paumatoires". Il y a plusieurs autres cols le long de la frontière. Le dernier, le **Passo d'Andolla** est tout proche du grand refuge du même nom. Il s'élève à 2409 m et présente une partie assez abrupte du côté helvétique. Ces trois passages mettent en lumière l'immense différence entre le côté italien de la chaîne frontière, plutôt aimable et pastoral, avec le côté helvétique particulièrement rude et austère dans les ubacs du Zwischbergental.

Quelques très beaux cols permettent de passer d'une vallée à l'autre sans franchir une frontière.

Je citerai tout d'abord le **Surenenpass** 2291 m. Il relie Altdorf dans le canton d'Uri à Engelberg dans celui de Lucerne. Ancien itinéraire relativement oublié, j'imagine en raison de sa longueur (20 km et près de 1000 m de montées depuis le haut du téléférique de Waldnacht). Il a acquis un regain d'importance auprès des randonneurs et de certains vététistes confirmés, et s'il ne côtoie pas la haute montagne, il offre des paysages somptueux sur la région du Titlis. Le cheminement passe par des biotopes fort variés.

Dans les Grisons, deux cols m'ont particulièrement marqués: La **Trinser Furgga (Fuorcla dils Sax** en romanche), 2492 m. Côté Grisons, un très long pierrier de plus en plus raide, avec de timides traces de sentes conduit à une crête précédant une descente abrupte en direction de la cabane Sardona, 300 m plus bas dans le canton de Saint-Gall.



Un étroit sentier plutôt périlleux tracé dans une pente de petits cailloux bruns très instables demande une attention soutenue durant une petite demi-heure durant laquelle aucun faux pas n'est permis.

Le col **Cacciabella Sud**, 2896 m est sans doute l'un des plus impressionnants offerts aux randonneurs. A la limite de la via ferrata du côté de la cabane Sciora, le passage, facilité par des chaînes est déjà assez délicat dans la montée au-dessus du lac d'Albigna. Au col, l'espace est restreint, deux personnes pourraient éventuellement y pique-niquer, mais pas plus. De l'autre côté, on plonge sur des murailles équipées de chaînes, d'échelons fichés dans la roche, de mains courantes et de quelques échelles. On se trouve dans un monde minéral, en fait des granites ou des gneiss particulièrement rugueux, abrupte et presque un peu sinistre où il ne faut pas être sujet au vertige.

Deux courses au **Zwischbergenpass**, 3287 m. Il y a plus de 20 ans et ce fut une première. J'étais à skis, mais mes deux compagnons, Anita et Christian étaient en raquettes. Et le Zwischbergental est fort long, puisque Gondo n'est qu'à 850 m d'altitude. Près de 20 km, dont 18 de descente avec par endroits des coulées d'avalanches à franchir et surtout de très longs flancs de coteaux de plus en plus pénibles pour les raquetteurs... Mais pour tous les trois un souvenir inoubliables d'une aventure un peu hors du commun, dans une vallée où nous n'avons rencontré personne de toute la journée, alors que nous étions sur le week-end de Pâques. La seconde, sans histoire, nous étions en forme et avons dégusté une très longue et très belle descente, jusqu'au petit lac de barrage de Sera.

Trois passages d'un col peu connu, le **Wichelpass** (2558 m) qui permet de réaliser une belle boucle au départ de l'Arnisee, avec une nuit à la cabane Leutschach. Une première course, en solitaire il y a quelques années, avec la descente du Schindlachtal et la rencontre d'un gardien de troupeau avec qui, même en allemand, je ne parvins pas à communiquer car il ne parlait que son dialecte de Suisse centrale. Une deuxième, que j'ai organisée au sein de la section mais où la vue fut presque entièrement occultée par le brouillard. Cependant les myrtilles y étaient succulentes. Une troisième, plus récente, avec mes amis de la Commission de la culture du CAS, après une séance dans un hôtel à Erstfeld, et une montée assez aisée à la cabane. Deux jours d'un temps radieux, une montée d'un névé pas trop mou malgré la chaleur et où les petits lacs magnifiques du côté est du col incitèrent quelques participantes à une brève baignade rafraîchissante.

D'autres encore: le col du **Meitin** 3609 m, une belle montée un peu sur glacier, beaucoup sur pierrier depuis notre cabane de Valsorey.

Les cols du **Torrent**, 2916 m, de **Tsaté**, 2867m et de la **Couronne** 2985 m, une gradation du plus aisé au plus abrupte, pour passer du Val d'Hérens à Grimentz et au val de Moiry.

Le **Schöllijoch**, 3342 m entre les cabanes de Tourtemagne et Topali, dans un superbe paysage de haute montagne. Ou encore le col **du Tour Noir** (3533 m) qui n'est pas vraiment un passage puisqu'il n'est accessible que par l'ouest, tout comme celui de la **Dent Blanche**, 3530 m, dont le bivouac me fait envie depuis fort longtemps.

Et aussi des souvenirs fulgurants de certains passages en Suisse centrale, la **Pörtliücke** 2506 m à l'ouest de la cabane Etzli, le **Brunnipass**, 2721 m entre Disentis et la cabane Cavardiras, le **Leidseepass**, 2328 m entre les cabanes Krönnten et Leutschach avec son très curieux petit lac rond, ressemblant à un lac de cratère d'Auvergne, la végétation en moins, le **Sustenjoch**, 2655 m et ses pierriers entre le col routier et la cabane Voralp, la **Lochberglücke**, 2814 m entre la cabane Albert Heim et le Göscheneralpsee, le **Bergseeschijen**, 2600 m, ses échelles et son pierrier côté sud, le **Sasspass**, 2558 sur la très longue étape entre les cabanes Sewen et Leutschach, le **Bassa del Lago Scuro** (2477 m) près de la cabane Cadlimo qui donne à voir, sur des paliers d'une pente de 600 m de dénivelé, trois magnifiques petites étendues d'eau étagées avec tout en bas le grand lac Ritom... Et cerise sur le gâteau, la **Lötschenlücke** (3156 m) un classique à ski que j'ai franchi au moins 6 fois et que j'ai fait découvrir à quelques skieurs et skieuses qui y faisaient leur première randonnée à peaux de phoques.

Bon sang !!! Il y en a beaucoup, mais il en reste tant à découvrir... et je vieillis !!!

**Maurice Zwahlen**



**CAVES DU PRIEURÉ**  
DE CORMONDRÈCHE

Grand-rue 25 – 2036 Cormondrèche – [info@prieure.ch](mailto:info@prieure.ch) – [www.prieure.ch](http://www.prieure.ch)



**Perroud Solaire**

**Installations photovoltaïques**

CH-2056 Dombresson  
Grand-Rue 12a

[www.perroud-solaire.ch](http://www.perroud-solaire.ch)  
Tél. 032 853 20 73

**Perroud Electricité & Solaire SA**

rue des crêtets 99 la chaux-de-fonds



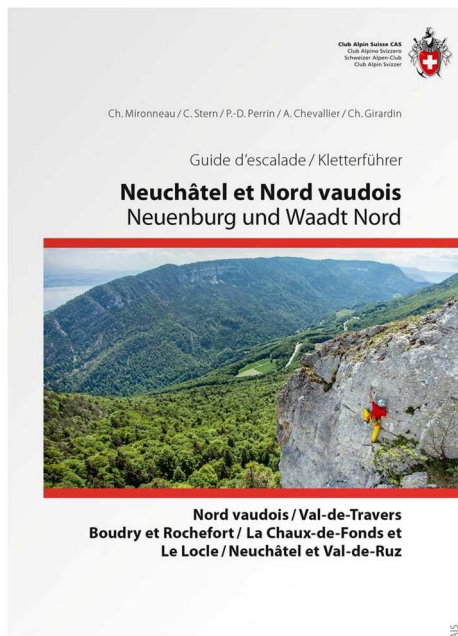
La maison des sports à La Chaux-de-Fonds !

**PASSION VÉLO**

Alexand'Ro  
COMPTOIR

**PASSION RUNNING**

[alexandrovelo.ch](http://alexandrovelo.ch) · Rue des Crêtets 99, La Chaux-de-Fonds · [passionrunning.ch](http://passionrunning.ch)



Le site des Sangliers se trouve dans le nouveau topo sur le Jura neuchâtelois. La falaise se situe en-dessus de Brot-Dessous, juste avant le tunnel de la Clusette qui descend au Val-de-Travers.

Cette falaise d'orientation sud-est avec plus de 125 voies entre le 5a et le 7c est l'objet d'une cure de rajeunissement et de nettoyage pour valoriser ses belles voies en trous d'eau et en fissures.

Le secteur « **Totem** » est prêt à 85%, le travail de nettoyage continuera prochainement dans les secteurs « **Grand Corbeau** » et « **Deux Pins** », mais les voies de C. Lemrich peuvent déjà être faites en l'état.

**Accès** : une approche plus commode que celle indiquée dans le topo est possible.

Tourner 500m avant Fretereules en direction de Pré Punel sur 150m. Suivre à gauche le chemin carrossable intitulé « Champs

Perdrix » qui passe en-dessus du village de Fretereules sur 1300m. Parquer en arrivant à une cabane forestière ou descendre 50m plus bas à gauche. (Attention, ne pas gêner le passage des véhicules agricoles ou forestiers !).

Continuer à pied sur le chemin de Montauban comme indiqué dans le topo. (Ce chemin est momentanément entravé par des travaux.) (20mn)

**Recommandations** : casque recommandé, attention aux chutes de pierre si vous évoluez sur les vires supérieures.

Une perche peut être utile pour atteindre le premier point souvent très haut des voies de C. Lemrich.

N'hésitez pas à désherber et nettoyer les voies que vous faites pour entretenir le site.

**Claude Von Büren**



## RÉCITS DES COURSES

RANDONNÉE AU MONT SUJET, LE 23 MAI 2019

Profitant d'un des rares beaux jours de ce mois de mai, j'ai proposé une sortie au Mont Sujet en m'adressant à de nombreux clubistes par courriel. Marie-France Taillard et Claudine Ullmo me retrouvent à la Place des Forains et c'est dans ma voiture qu'en une petite heure, nous arrivons à notre point de départ, la Métairie de Prêles (1134 m) où François Humbert et Marc Le Coq nous rejoignent.



Nous nous mettons en route à 10 heures, et après une bonne montée en forêt, nous débouchons sur des pâturages, passons devant la Bergerie du Haut et parvenons au sommet du Mont Sujet à 1382 m d'altitude après une heure de marche. Nous faisons un petit arrêt pour admirer le paysage et regarder Chasseral que nous découvrons sous un angle inhabituel.

Nous nous dirigeons ensuite vers l'ouest par de beaux paysages boisés, et descendons tranquillement vers la Combe d'Enfer. Nous continuons notre route tout en admirant une flore intéressante mais assez peu avancée pour la saison. Nous passons devant Le Fornel (1275 m), une buvette d'alpage fermée actuellement, et nous nous arrêtons peu après pour pique-niquer sur des souches confortables.

Nous nous remettons en marche après 45 minutes, d'abord sur une petite route goudronnée, puis sur un sentier en zigzag qui nous conduit rapidement à une belle place de pique-nique à l'altitude de 1032 m. Nous nous dirigeons ensuite vers le nord-est, d'abord en légère descente, puis en remontant une très belle combe anticlinale, les Prés Vaillons, sur un chemin paisible qui nous conduit assez rapidement à notre point de départ.

Belle course, appréciée de tous par des conditions très agréables de temps et de température.

*12 km, 450 m de dénivelés cumulés, 4 heures de marche effective.*

**Course CAS (sections la Chaux-de-Fonds et Sommartel).**

**Participants: Marie-France Taillard, Claudine Ullmo, François Humbert, Marc Le Coq et Maurice Zwahlen, organisateur.**

**Maurice Zwahlen**

**LA COMBRE BIOSSE, LE 1 JUIN 2019**

Nous attaquons cette belle journée ensoleillée par une montée tranquille à travers la forêt.






À la sortie de cette dernière, le petit ruisseau est là, rempli de popule des marais et nous observons que les troupeaux ne son pas encore montés sur les pâturages.

Encore un peu tôt pour passer à la métairie de Dombresson, on prend donc l'option de monter au col des chasseurs où nous cassons la croûte et évitant d'écraser les orchidées.

On évitera de descendre la combe Grède comme prévue, un peu trop long pour nos gambettes. La descente se fera à travers les pistes de ski qui mettent à rudes épreuves nos chevilles et nos genoux cagneux !



Domage que nous ne sommes pas comme les Dahus.

Arrêt à la métairie du Fornel du Haut remise à neuf et sympathique. La descente continue par un chemin très peu marqué pour rejoindre la route des Pontins où sont parquées nos voitures.

**Participants: Lise, François, Jean-Denis, Paolo, Philippe.**

**Philippe Golay**



Comme la Belle au bois dormant, notre cabane se trouvait encore sous une épaisse couche de neige quand nous avons entrepris les importants travaux de rénovation impérativement avant la réouverture pour la saison d'été. Pas question de monter à ski, le danger d'avalanches était trop grand. Il ne restait que l'hélicoptère pour nous hisser à Valsorey, mais quelles sensations fortes dans les bourrasques de vent! Notre pilote Vincent Marquis avait de

quoi utiliser toute son expérience pour s'approcher à ras des rochers pour pouvoir se poser sous la cabane!

Après le transport du matériel, notre équipe composée de gens du métier et d'amateurs a pu se mettre au boulot:





Remplacer la façade sud en bois pour y monter les nouveaux panneaux photovoltaïques, remplacer les batteries et le câblage électrique, refaire la téléphonie et transmission de données par satellite, poser des conduites électriques et à gaz depuis le local à bois vers la cabane, remplacer la fontaine, réparer ou entretenir plein d'autres choses (dalles, toilettes, conduites d'eau....).

Et tout cela dans des conditions dantesques, avec pluie et vent par intermittence. Merci à toute l'équipe de votre engagement sans ménagement et de votre persévérance!

Le résultat fait plaisir! Et merci à Isabelle et Emmanuelle qui nous ont gardés de bon humeur avec leur cuisine et le génépi délicieux!



**Participants: Bonnet François, Gabus François, Humbert François, Mettraux Roger, Winter Jean-Claude, Perroud Frédéric et son employé, Piemontesi Gino, Bolle Pierre-André, Balleys Michel, Würgler Felix, Toscani Emmanuelle et notre gardienne Balleys Isabelle.**

**Felix Würgler**

Rassemblement samedi matin à Champex-Lac au télésiège de la Breya: tout le monde est là, à l'heure et avec tout le matériel, y compris souliers de montagne et crampons ajustés, donc le cours débute sur de bonnes bases. Ce aurait été trop beau, le télésiège est en panne. C'est là que le sens de l'improvisation de nos guides prend toute son importance: Noeuds, encordage, réserve de corde, assurance... la matière d'apprentissage ne manque pas pour nos futures alpinistes au début de leur formation!



Enfin avant midi la panne est réparée, mais on est de loin pas les seuls à vouloir monter; patience!





Comme des orages sont annoncées, nous montons directement à la cabane Orny pour y déposer le matériel, puis faisons des exercices à proximité de la cabane, dans laquelle nous nous réfugions pour continuer avec la théorie quand la pluie se met à tomber.



Dimanche matin, sous un ciel azur, nous nous dirigeons vers l'arête sud de l'Aiguille de la Cabane, que nous gravissons en plusieurs cordées sous les conseils avisés de nos trois



électrons libres, à savoir les guides, qui se promènent tels des chamois sur les rochers pour nous assister dans les passages cruciaux. Les petites peurs ou paniques de certains ou certaines se transforment en fierté lorsque nous nous trouvons de nouveau dans le névé après cette jolie chevauchée d'arête. Les plus téméraires se font plaisir en descendant en glissade, alors que d'autres s'exercent à

descendre les pentes enneigées raides en toute sécurité, plantant talons et piolet dans la neige désormais pourrie.

Pas de chance pour Cécilia, elle s'enfonce dans un trou cachée sous cette neige molle et nous devons creuser un moment pour dégager sa jambe emprisonnée comme dans du béton.

Finalement, nous nous quittons à Champex-Lac, contents de cette belle expérience qui en demande d'autres!



Merci à nos trois guides qui nous ont donné le plaisir et la technique de la montagne!

**Participants:** Barreiro Ewan et Steve, Bryner Cédric, Clavadetscher Edilson, Cortat Alexandra et Alain, Cuendet Laura, Dell'Olivo Alexandre, Mettraux Roger et Timothée, Müller Jonathan, Paget Cécilia, Vuille Félicien, Würgler Felix (organisateur)

**Guides:** Léchaire Sylvain, Messerli Olivier, Martina Guillaume

**Felix Würgler**



Départ à 9 h 15 de la Chau-de-Fonds, et à 10 h du parking au bas de la *Combe Grède*. La montée est assez rude mais il ne fait pas trop chaud car nous sommes à l'ombre. Le sentier est excellent, les passages délicats bien sécurisés et de nombreux rondins en forme d'escaliers permettent de franchir aisément les parties raides. Nous sommes dépassés par de très nombreux randonneurs et par quelques coureurs qui s'entraînent sur cette sérieuse montée. Nous allons à notre rythme et tout se passe bien.



Vers 11 h 30 nous arrivons au *Pré aux Auges* où nous nous accordons une bonne pause. Nous sommes intrigués par deux personnes portant une sorte de robe ou de drapée. En fait ils attendent des enfants qui font un rallye. Après une discussion, nous nous décidons de prendre la direction des *Limes*, et nous pique-niquerons sur un belvédère en face de la *Corne*. Durant la montée sur un bon sentier, nous avons l'occasion d'admirer de nombreux lys martagons.

Il fait beau et nous avons du plaisir d'être en montagne. Nous nous attardons quelque peu, puis nous nous mettons en route vers l'est. Nous passons d'abord par les *Limes Derrière*, puis par les *Limes du Haut*, (notre point culminant, 1368 m) enfin, après une première descente nous arrivons aux *Limes du Bas*, en grande partie sur des pâturages où la flore est presque automnale et où le cumin est prêt à être cueilli.

Depuis là, une assez longue descente raide en forêt nous amène aux *Vieilles Vacheries*, une ferme auberge où nous prenons des rafraîchissements devant la maison en admirant de très nombreuses hirondelles qui nichent dans l'avant-toit. La fermière nous offre des tranches de gâteau aux abricots...



De là, il nous reste une petite heure pour rejoindre les voitures en passant par *La Fauchette*, une maison isolée actuellement fermée.

*Environ 10 km, 650 m de dénivelé, à peu près 5 h de marche effective.*

**Participants: Jeanine et Giovanni Cassi, Lise Olivier, Claudine Ullmo, François Humbert, Philippe Golay (organisateur) et Maurice Zwahlen**

**Maurice Zwahlen**

Rendez-vous est pris à huit heures à la place du gaz à la Chaux-de-Fonds, les jeunes sont les premiers arrivés. On se répartit dans les voitures et c'est le départ, direction la Heutte. Comme il est de rigueur en cette fin de printemps pluvieux, nous scrutons la route pour tenter d'évaluer le taux d'humidité que nous trouverons sur place. Les plaisanteries sur la grimpe en maillot de bain vont bon train, mais la bonne humeur persiste. Jérôme et Yann, notre guide, nous retrouvent sur place. Nous nous équipons et montons vers le pied des voies. La première partie de la journée est dédiée à la théorie. Il s'agit dans un premier temps de se familiariser ou de revoir les manipulations de corde et de passer en revue le matériel dédié aux longues voies, mais aussi à l'escalade sportive en rocher et même en trad'. C'est l'occasion pour les moins jeunes de poser une foule de questions, de mettre à jour leurs connaissances et de discuter des techniques les plus complexes. Celles-ci resteront obscures aux plus néophytes d'entre nous, mais qu'importe. Comme nous le fait justement remarquer Yann, le but d'une journée comme celle-ci est de poser les fondements, de mettre en place les techniques de base, l'apprentissage des variantes et d'un savoir-faire plus complexe se poursuit par la suite durant toute une vie de pratique.

Les dernières gouttes qui s'écoulent des voies ont cessé lors des dernières manipulations, il est temps de se mettre en route vers l'arête du faucon. Claude et Daniele ouvrent la marche, suivis de près par Élodie et Maé qui se mettent en jambe avec entrain, viennent ensuite Marie et David, talonnés de très près par le trio de queue de peloton formé par Cyril, Arthur et Jérôme. Au fur et à mesure de l'ascension la vue se dégage et par delà les arbres nous découvrons la vallée. Le soleil nous réchauffe enfin au moment d'entamer la deuxième partie de l'arête. Claude et Daniele ont filé, mais pour les autres, il faudra environ deux heures d'ascension. Assurage à plusieurs sur les mêmes anneaux, utilisation de sangles pour faire des relais aux arbres, cordée à trois, nous mettons en pratique les indications du matin. L'arête est aisée et l'ascension très accessible, on peut donc se concentrer sur les manipulations. À l'arrivée, tout le monde ne pense pas à plier la corde tout de suite, nous attendons donc que les derniers finissent, c'est aussi ça l'apprentissage. La descente, à travers des champs rendus glissants par la pluie de la nuit, n'est pas de tout repos. Et le ruisseau qui longe l'accès aux premières voies s'avère plus ardu à suivre qu'il n'y paraît au premier abord. Tous les efforts de Yann pour atténuer nos inquiétudes face à ce « canyon » sont réduits à néant lorsqu'il manque de peu de se retrouver sur le dos dans le ruisseau. Heureusement, Élodie est là pour sauver son honneur. Plus de peur que de mal ! Après ces frayeurs, nous arrivons enfin à rejoindre Claude et Daniele qui sont déjà en train de grimper dans les voies du secteur. L'équipe s'installe pour un pique-nique bien mérité.

Il est quatorze heures lorsqu'on se remet en route pour quelques voies du secteur des Golons. Les voies sont légèrement patinées et encore un peu humides de la nuit car le secteur est à l'ombre mais elles sont belles, et plusieurs cordées se remettent dans le bain avec plaisir à l'heure de la digestion. Les plus intrépides d'entre-nous sont encore motivés à entreprendre une seconde longue voie pour renouer avec le soleil et profiter des dernières heures de l'après-midi alors qu'il est seize heures et que les premiers commencent à ranger leur matériel. La voiture des chaux-de-fonniers restera donc dans les parages encore un temps, pendant que nous nous mettons en route sur le coup des dix-sept heures pour rentrer par Bienne Marie, Daniele et moi. Yann et Jérôme sont déjà partis, et les derniers irréductibles y seraient encore s'ils avaient pu. Ils partiront finalement à .....



Merci à Cyril pour l'organisation, à Yann pour ses précieux conseils et son accompagnement, et à tous pour leur intérêt et leur bonne humeur.

**Participants : Cyril, Maé, Marie, Élodie, Vonbu, Jérôme, Arthur, Daniele, Jérôme, David**  
**Guide : Yann Smith**

**David Ballarin**

## GRIMPE DANS LE VAL D'ENTREMONT, LES 29 ET 30 JUIN 2019

*(Au préalable était prévu le Rothorn de Zinal.)*

*Suite aux circonstances et aux conditions la course a été annulée.*

*L'organisation a été reprise par Claude von Büren à la dernière minute.*

Nous pensons à notre ami Alain qui n'a pas pu nous accompagner suite à son accident de parapente.

Samedi matin nous sommes quatre à partir en direction de Champex. Les températures sont encore acceptables à 1500m. Même en plein soleil avec les thermiques qui nous ventilent, nous nous en sortons bien. «Incantation à la Neige» est une voie de 320 m en 6a+ dans le secteur de la Dyure, dans les contreforts du Catogne.



Un passage au lac de Champex pour une baignade et nous roulons jusqu'à notre place de bivouac paradisiaque au-dessus de Sembrancher.





Après un excellent souper froid et quelques instants de repos, mes copains acceptent l'idée de retourner grimper (comme quoi tout arrive !) à l'ombre, malgré des températures de 30 degrés. Nous repartons vers 18h30 et parcourons la voie Kalinka 5C 220m. Il fait très chaud sans vent ! la chaleur accumulée dans les rochers augmente la sensation tropicale.

Retour au bivouac avec nuit à la belle étoile magnifique dans un endroit superbe ! Magnifique la nuit, si on a pris une moustiquaire !

Dimanche passage à Verbier et nous laissons la voiture à Savoleyres. Notre choix du jour, grimper en partie à l'ombre à Pierre Avoi. Nous ne ferons qu'une voie de 120m en 5C, car nous ne sommes pas seuls et la chaleur est de retour !! Quelques moulinettes à l'ombre et nous rentrons au bercail.

**Participants : Jiri Nohava, Céline Gerber, Arthur Chalard.**

**Claude Von Büren**

# RAIFFEISEN



Quand on traverse le Weissmies, son voisin le Lagginhorn nous tente évidemment, bien que sa descente par la voie normale soit considérée comme assez délicate. En Claude, disponible en semaine comme moi, j'ai trouvé un compagnon de cordée idéal.



Après notre montée à Hohsaas en télécabine, nous avons profité du temps disponible pour reconnaître la marche d'approche à effectuer le lendemain à la lampe frontale. Et coup de chance: à la descente nous tombons sur un petit étang avec bouts de glace flottants, occasion à ne pas manquer pour une brève trempette.

Le lendemain, nous commençons l'escalade de l'arête sud au lever du jour. Vue de loin, cette arête, longue d'un kilomètre et demi, semble bien régulière et facile, mais en fait elle est truffée de plusieurs gendarmes aériens et brèches auxquels on ne s'attendrait pas. Mais finalement nous aimons un peu de gaz sous les pieds!

La descente me paraît finalement moins problématique qu'attendue. Après le névé sommital effectivement un peu glacé, un sentier bien dessiné zigzag en bas le dos raide en terrain caillouteux, puis un deuxième secteur en rocher plus

solide mène au glacier ou à ce qui en reste, marqué par des traces noires de caillasse tombée du flanc de la montagne. Pas un lieu pour faire une pause!



Par une traversée presque horizontale passant par des vires sécurisées, nous retournons à Hohsaas, d'où nous descendons en télécabine à Saas-Grund, contents de pouvoir ainsi ménager nos genoux.

Merci Claude pour cette magnifique course!

**Participants : Félix Würgler et Claude von Büren**

**Claude Von Büren / Félix Würgler**



**METG SÀRL**  
Quincaillerie Oswald  
Avenue Léopold-Robert 102  
2300 La Chaux-de-Fonds

quinca.oswald@bluewin.ch  
Tél. 032 913 86 24







Décidé à la dernière minute d'aller randonner dans la via la plus longue de Suisse avec Satya qui vient d'entrée au club.

Bravo !  
Toujours une belle ambiance :-)

Nouvelle variante sympa au milieu.

**Claude Von Büren**



En fait, sur le programme figurait l'arête ouest de la Dent de Tsalion. Mais comme Céline était la seule inscrite et que mon enthousiasme pour la course avait été un peu terni par les bons conseils de l'ami Claude, nous avons décidé de changer de cap et de refaire l'arête du Diamantstock. Céline et l'équipe de notre section n'étaient pas arrivées au sommet l'année passée et moi je l'avais faite il y a bien 40 ans avec des amis; alors nous étions les deux bien motivés.



La première sensation forte en montant à la cabane Bächlital, c'est la baignade dans le petit lac idyllique Bächlisee non loin de la cabane, à la température certes fraîche mais supportable puisqu'il n'y a plus de glace flottante.

Le matin, à la lampe frontale, nous essayons de ne pas perdre le sentier qui se faufile à travers des moraines et pierriers là où il y a quelques années on passait encore sur le glacier.

Arrivés au début de l'arête, cela commence directement par les choses sérieuses: un beau ressaut élané qui nous fait sortir de notre réserve. La suite est en dents de scie, avec toutes sortes de passages variés et où on peut perdre beaucoup de temps si on n'est pas habitué à la progression simultanée à corde tendue.

Quelques passages aériens, surtout à la descente dans des brèches, font le piment de cette belle arête en flammes de pierre.

Et tout à coup, on est déjà au sommet. Il ne reste que la descente, qui se déroule dans un terrain moins rassurant. Si la montagne est toujours là comme il y a 40 ans, certes un peu mieux équipée qu'avec les vieux clous de l'époque, les glaciers ont fondu comme peau de chagrin!



Merci Céline de m'avoir accompagné sur cette magnifique course!

**Felix Würgler**



## RANDO CABANE VALSOREY PAR LE SENTIER PANORAMIQUE, LES 17 ET 18 AOÛT 2019 —●

Notre belle équipe se trouve à l'hôtel du Crêt à Bourg-St-Pierre pour entamer la montée à notre cabane par un temps ensoleillé mais pas trop chaud. Sur le sentier, des nuages de criquets et sauterelles se sauvent sous la menace de nos souliers, à nous faire hésiter de poser nos pieds. Notre biologiste Quentin nous apprend plein de choses sur ces bestioles sympathiques, mais aussi sur les papillons qui papillonnent de fleur en fleur.



Au Chalet d'Amont, deux options: La Cheminée (avec échelles) ou le sentier normal? J'arrive à rassurer les plus sceptiques que la Cheminée n'est pas si vertigineuse et qu'elle est de nouveau bien sécurisée avec échelles et chaînes supplémentaires. Et tout le monde passe finalement sans trop de peur.


Au Grand Plan, dernière pause avec vue sur notre cabane qui trône sur l'éperon et qui paraît toute proche! Appréciation trompeuse, le sentier nous réserve plein de petits replats et détours invisibles depuis le bas. Mais pour finir nous y arrivons tous et pouvons enfin nous reposer devant la cabane en laissant notre regard planer du Mont Vélan par le Mont-Blanc jusqu'aux Dents-du-Midi.

L'accueil par Isabelle et son jeune aide-gardien est chaleureux comme toujours, le repas délicieux comme toujours et les couchés au dortoir toujours aussi étroits.



La nuit est claire et ceux ou celles qui ont besoin de se lever la nuit pour soulager leur vessie sont récompensés par une ambiance de pleine Lune féérique!

Pour la descente par le sentier panoramique, nous bénéficions d'une journée radieuse, avec le massif du Mont-Blanc devant nous, Bourg-St-Pierre à nos pieds, et des myrtilles le long du sentier qui nous ralentissent et laissent des traces bleues indélébiles sur nos doigts et bouches.



Tout contents et heureux, avec les jambes plus ou moins meurtries, nous trinquons sur notre belle aventure avant de prendre la route dans nos caisses à roulettes heureusement climatisées.

**Participants: Brunner Gilliane et Claude-Alain, Bonjour Marlène, Paget Cécilia, Sester Flavia, Kohler Quentin, Würgler Lena et Felix (organisateur).**

**Felix Würgler**



## POUR VOUS FAIRE ENVIE...

### COURSE DES SECTIONS AMIES

#### Course à venir le 20 octobre 2019

**Rendez-vous à 9 heures à Montalchez** au parking au-dessus de l'école, soit à la sortie amont du Village, direction Provence.

Montée à la cabane Perrenoud par le chemin des écoliers sous la conduite de Jean-Claude Lalou, membre de la section Neuchâteloise et géologue, qui a récemment remis en état ce sentier

(5 km. /+770 m / 2h30).

Apéritif offert par la section Neuchâteloise, suivie d'une fondue, et petite présentation de la géologie du Creux du Van par Edgar Stutz, Neuchâtel et géologue.

Descente vagabonde et culturelle par la Joux de Provence (8,5 km / -770 m / 2h à 2h30) et retour aux voitures aux alentours de 18h.

Les fondues seront préparées directement à table sur les réchauds par les participants, le fromage et le pain seront apportés par les organisatrices. Le vin pourra être acheté à la cabane.

Les desserts sont les bienvenus !

**Coût** : entre 10 et 15 francs sans les boissons.

**Inscription** : par mail auprès de votre président jusqu'au 15 octobre.

[f.humbert2300@bluewin.ch](mailto:f.humbert2300@bluewin.ch)



**GUNTERT**  
**POMPES FUNÈBRES**

DEPUIS 1928

**Réussir le plus difficile...**

**Prévoyance funéraire**

Assistance, conseils, soutien  
familial

Formalités complètes de décès

Transports (tous pays)

Artisan-fabricant de cercueils

*Prestations identiques dans tout le canton et la région!*

**Tél. 032 968 38 33**

## LA VIE DE NOTRE SECTION

TRAVAUX MONT D'AMIN SAISON 2019

Pour ce 25 mai et la journée au chalet, se sont 20 personnes qui se sont retrouvées pour des travaux collectifs au chalet du Mont d'Amin. Au programme, du bois, du rangement et du nettoyage !



La coupe du bois est réalisée en partie à l'aide de deux fendeuses, elles font du bon boulot avec seulement deux arrêts à cause de la pluie.

Nous avons également, nettoyé les citernes, nettoyé les dortoirs et changé les duvet et autre.

Merci à Emanuelle pour ce bon repas et un grand merci à tous pour le travail effectué !

**Philippe Golay**

40 participants(es) avec 10 jubilaires présents.

Un peu frisquet dehors mais chaud à l'intérieur.

Maurice, François, Jean-Denis et Pierre-André font l'éloge des jubilaires de 25, 40, et 50 ans.



Merci à l'autre Pierre-André, Emmanuelle et toute les dames toujours à la tâche malgré un jour de couleur Violette.

**Philippe Golay**

## Programme groupe des « Mercredistes »

<i>Mercredi 11 septembre</i>	Gare CFF 12 h 45	
<i>Mercredi 18 septembre</i>	10 h. Restaurant Von Bergen, la Sagne, voitures privées. Repas et boisson chez Maurice à la Roche Queune.	Pierre Steudler Tél. 032 968 81 78
<i>Mercredi 25 septembre</i>	Gare CFF 12 h 45	



*Près de la cabane Cadlimo – Maurice Zwahlen*



# Carrosserie Barth

**Achat et vente  
de véhicules d'occasion.**

**Réparations toutes marques.**



Rochettes 94

Tél. 032 968 23 25

2300 La Chaux-de-Fonds

Mobile 079 408 73 30

[www.carrosserie-barth.ch](http://www.carrosserie-barth.ch)


## **P. CHARMILLOT**

Spécialiste en en brûleurs avec brevet fédéral

**Brûleur à mazout et à gaz**

**Vente - Entretien – Dépannage**

**Tél : 032 968 13 13**



Agencement de cuisines

Service après-vente

Appareils ménagers



Serre 90 - 2300 La Chaux-de-Fonds

### **La Cordée**

Bulletin trimestrielle de la section : CAS La Chaux-de-Fonds  
Parution : Février – Mai – Septembre – Décembre

### **Remise des textes :**

21 Janvier – 10 Mai – 30 Août – 29 Novembre

Vos récits et photos via le site internet de la section ou via le mail unique :  
**lacordee@cas-chauxdefonds.ch**

---

### **Président :** François Humbert

Chemin Gabriel 26 – 2034 Peseux  
Téléphone : 079 466 70 58 | E-mail : [president@cas-chauxdefonds.ch](mailto:president@cas-chauxdefonds.ch)

### **Concept et mise en page :**

Christophe Gherardi  
Téléphone : 076 824 80 40 | E-mail : [cg@cirruslab.ch](mailto:cg@cirruslab.ch)

Christophe Rosselet  
Téléphone : 078 608 37 98 | E-mail : [crosselet@gmail.com](mailto:crosselet@gmail.com)

### **Gestion des annonces :**

François Humbert  
Téléphone : 079 466 70 58 | E-mail : [annonces@cas-chauxdefonds.ch](mailto:annonces@cas-chauxdefonds.ch)

### **Changement d'adresse et administration des membres :**

Monique Trottet-Devaux  
Fritz-Courvoisier 29b – 2300 La Chaux-de-Fonds  
E-mail : [monique.trottet@ne.ch](mailto:monique.trottet@ne.ch)

---

### **Comptes postaux et bancaires :**

CCP 23-452-3 | IBAN CH10 0900 0000 2300 0452 3

*Cabane Valsorey (Fonds de construction) :*  
RAIFFEISEN, 23-3107-0, compte 118.265.19  
IBAN CH19 8023 7000 0118 2651 9

---

Site internet : [www.cas-chauxdefonds.ch](http://www.cas-chauxdefonds.ch)

Imprimé par IDM444 – Patrick Guerne – La Chaux-de-Fonds

### **Photos couverture de gauche à droite, et de haut en bas :**

Glacier de Valsorey – Cabane de Valsorey – Grimpe Val d'Entremont

# ECO PHARMA

Source régionale de santé et de bien-être

PRATIQUE  
AVANTAGEUX  
PERFORMANT  
RESPONSABLE

non-stop  
8h00 - 19h00

## Pharmacie - Parfumerie Centrale

47-49, av. Léopold-Robert - 2300 La Chaux-de-Fonds - Tél. 032 910 7000

## Pharmacie Eplatures-Centre

20, bd. des Éplatures - 2300 La Chaux-de-Fonds - Tél. 032 926 68 58

## Pharmacie de la Gare

4, place de la Gare - 2300 La Chaux-de-Fonds - Tél. 032 913 48 70

## Pharmacie de L'Hôtel-de-Ville

7, av. Léopold-Robert - 2300 La Chaux-de-Fonds - Tél. 032 913 06 87

[www.ecopharma.ch](http://www.ecopharma.ch)



TISSOT - OFFICIAL WATCH  
OF JUNGFRAU RAILWAYS

JUNGFRAU  
TOP OF EUROPE

**TISSOT T-TOUCH EXPERT SOLAR  
JUNGFRAUBAHN EXCLUSIVE EDITION.**

ALIMENTÉE PAR L'ÉNERGIE SOLAIRE,  
OFFRANT 20 FONCTIONS TACTILES  
DONT L'ALTIMÈTRE, LE BAROMÈTRE  
ET LA BOUSSE.

995.-



**T + TISSOT**

#ThisIsYourTime

[TISSOTWATCHES.COM](http://TISSOTWATCHES.COM)

TISSOT, INNOVATORS BY TRADITION