

**Schweizer Alpen-Club SAC**  
Club Alpin Suisse  
Club Alpino Svizzero  
Club Alpin Svizzer



# *La Cordée*



## **Section La Chaux-de-Fonds**

Septembre 2020 – N°281

DEFI montagne  
mountain shop

Plus loin,  
plus longtemps...  
avec les bonnes chaussures !



SCARPA

HOKA ONE ONE

LOWA  
...simply more

MEINDL  
Shoes For Actives

GARMONT



na



[defi-montagne.ch](http://defi-montagne.ch)

2034 Peseux  
032 731 14 39



We love our region!

FKG  
swiss endo



FKG Dentaire SA, située au Crêt-du-Loche, est une entreprise familiale spécialisée dans le développement, la fabrication et la distribution d'instruments dentaires.

Implantée depuis 1931 dans les montagnes neuchâteloises, nous avons à cœur de soutenir les sociétés locales sportives, culturelles et sociales qui font vivre notre région.

FKG Dentaire SA  
[www.fkg.ch](http://www.fkg.ch)

Alors que la crise du Covid impacte tous les secteurs dont ceux du sport et du loisir, elle n'a marqué qu'une courte pause printanière dans les activités du club.

Nous n'avons pas oublié les bienfaits des sorties en nature et avons pratiqué nos activités en solo.

Des adaptations ont dû être mises en place pour répondre aux demandes de l'OFSP. Ainsi, la cabane de Valsorey et le chalet du Mont d'Ami ont pu rouvrir avec quelques adaptations.

Concernant les courses, elles ont pu reprendre et les séances de commissions sont de nouveau agendées.

J'en profite également, au nom du club, pour remercier nos annonceurs qui nous soutiennent, nous vous invitons donc à penser à eux pour vos prochains achats, travaux, repas au restaurant, etc.

C'est avec plaisir que nous vous retrouvons pour ce numéro de fin d'été.

Nous vous souhaitons à toutes et à tous une bonne santé et de belles courses en montagne !

**Christophe Gherardi**

## SOMMAIRE

Éditorial.....	1
COMMUNICATIONS .....	2
GESTION DES MEMBRES .....	2
ÉVÉNEMENTS, GARDIENNAGES ET COURSES À VENIR .....	3
RÉCITS DES COURSES .....	9
RÉTROSPECTIVE .....	25
RAPPORT DU CAISSIER SUR LES COMPTES 2019 .....	29
INFORMATIONS DE LA SECTION ET DE PUBLICATION .....	32

## COMMUNICATIONS

En raison des perturbations dans toutes les activités de la section provoquées par les mesures prises pour lutter contre l'épidémie de Covid-19, l'assemblée générale 2020 est reportée à 2021 et sera jumelée avec cette dernière.

**Votre président, François Humbert**

## GESTION DES MEMBRES

### LES NOUVEAUX MEMBRES

**Nous avons le plaisir d'accueillir au sein de notre section :**

Sylvie Aeschlimann – Marie-Christine Aubry – Joanie Beljean Favre –  
Sandra Châtelain – Hugo Esteulle – Sylvie Fontana – Morgane Grandjean –  
Steve Inderwildi – Maël Jean-Mairet – Famille Patrick Jobin – Basile Morier –  
Julien Pasquier – Sébastien Perret – Matthieu Pinsard – Marvin Tsotsala

Nous leur adressons une cordiale bienvenue et espérons qu'ils trouveront beaucoup de satisfactions dans les diverses activités au sein du club.

### NOUS ONT QUITTE

**Jean-François Robert** (notre très regretté P'tit Louis) – 46 ans de sociétariat

**Jean-Pierre Isler** – 44 ans de sociétariat

**Henry l'Eplattenier, dit Riquet** – 47 ans de sociétariat

## ÉVÉNEMENTS

### Soirée de section et des jubilaires [ANNULÉE ET REPORTÉE]

La soirée de section et des jubilaires, qui était fixée au 25 septembre prochain, est annulée et reportée à une date ultérieure en 2021.

### Programme des courses 2021, le 30 septembre 2020 à notre local

Vous avez de belles courses à proposer ?

N'hésitez pas à nous transmettre vos propositions par e-mail aux coordonnées ci-dessous ou alors à nous rejoindre à 19h30 à notre local.

**Lieu :** Local La Chaux-de-Fonds - Rue du Progrès 91a

**Contact :** Christophe Houriet – 077 405 14 67 | christophe.houriet@gmail.com


### Fête de Noël 2020, le 5 décembre 2020

Repas au Chalet du Mont d'Amin, à partir de 11h30

**Attention délai d'inscription au plus tard le 20 novembre 2020**

**Lieu :** Chalet du Mont d'Amin

**Contact :** Denis Gyger – 079 796 34 64 | denisgyger@net2000.ch



incabloc®



<p><b>19 – 20 sept 2020</b></p>	<p>Corentin Simon-Vermot 079 327 09 52 <u>Aide-gardien</u> : Damiano Lucchina</p>
<p><b>26 – 27 sept 2020</b></p>	<p>Steve Barreiro 079 936 41 51 <u>Aides-gardien</u> : Christophe Rosselet / Marc Pasquier Pierre Cohn / Jean-Michel Malherbe Rose-Marie Grosvernier <u>Information complémentaire</u> : Le chalet sera "partiellement complet", il ne sera pas possible de profiter de l'intérieur.</p>
<p><b>03 – 04 oct 2020</b></p>	<p>Denis Gyger 079 796 34 64 <u>Information complémentaire</u> : Chalet complet</p>
<p><b>17 – 18 oct 2020</b></p>	<p>Philippe Golay 079 677 68 48 / 032 853 16 68 <u>Aides-gardien</u> : W. Geiser / J.-M. Sandoz M. Voisard / P.-A. Challande</p>
<p><b>24 – 25 oct 2020</b></p>	<p>Alexandre Houlmann 079 440 49 59 <u>Aide-gardien</u> : Viviane Houlmann</p>
<p><b>31 oct – 01 nov 2020</b></p>	<p>André Charmillot 032 853 47 94 <u>Aides-gardien</u> : P. Charmillot / A. Castellanos P. Vuillomenet S. et E. Simon-Vermot / M-A Clerc</p>

<p><b>07 – 08 nov 2020</b></p>	<p>A. &amp; I. Wermeille 078 882 92 29 <u>Aides-gardien :</u> Famille Sandoz, Wildi, Herzog et Taillard</p>
<p><b>21 – 22 nov 2020</b></p>	<p>François Humbert 079 466 70 58 <u>Aide-gardien :</u> Léa Quillévére <u>Information complémentaire :</u> Samedi complet. Dimanche libre et bienvenue à tous.</p>
<p><b>12 – 14 nov 2020</b></p>	<p>François Humbert 079 466 70 58</p>



CHAUFFAGE • SANITAIRE • VENTILATION  
FERBLANTERIE • RÉSEAU D'EAU

[www.winkenbach.ch](http://www.winkenbach.ch)

[www.fgabus.ch](http://www.fgabus.ch)



19-21 septembre samedi lundi	Grimpe au Wiwanni. Du granit, du granit et encore du granit ! Le paradis des longues voies pour tous les niveaux.	Escalade Dès 3c	Cyril Rupf 079 413 23 74 cyril.rupf@gmail.com
26 septembre samedi	Escalade dans la région en fonction de la météo. (Les Sommètres, Plagne, le Schilt, le Doubs, etc.)	Escalade Dès 5b	Claude von Büren 032 853 10 30 vonbu@net2000.ch
4-9 octobre dimanche vendredi	Camp de grimpe aux Calanques, aux voies innombrables de toutes difficultés dans un paysage magique dont on ne se lasse jamais. Camping à Cassis.	Escalade Dès 4a	Claude von Büren 032 853 10 30 vonbu@net2000.ch
17 octobre samedi	Rando pédestre automnale dans notre beau Jura.	Rando pédestre pour tous	François Humbert 079 466 70 58 f.humbert2300@bluewin.ch

numero10

86 rendez-vous sportifs et jamais de coup de barre

Partageons d'autres valeurs

**BCN**

Partageons d'autres valeurs

**BCN**




18 octobre dimanche	Escalade dans la région en fonction de la météo. (Les Sommètres, Plagne, le Schilt, le Doubs, etc.)	Escalade Dès 5b	Claude von Büren 032 853 10 30 vonbu@net2000.ch
18 octobre dimanche	Sortie sections amies organisée par Yverdon	Rando pédestre pour tous	François Humbert 079 466 70 58 f.humbert2300@bluewin.ch
24 octobre samedi	<b>Cours de perfectionnement et de sécurité en escalade.</b> Lieu : les Sommètres. Système d'assurance, manipulation de cordes, remontée sur une corde, rappel sur nœud, rallonge de cordes, etc. Pour les personnes ayant déjà une maîtrise des techniques de base. <b>Avec guide.</b>	Cours d'escalade pour initiés	Benoît Hans 076 822 51 65 benoit.hans@hotmail.ch Guide : Yann Smith
25 octobre dimanche	Escalade dans la région en fonction de la météo. (Les Sommètres, Plagne, le Schilt, le Doubs, etc.)	Escalade Dès 5b	Claude von Büren 032 853 10 30 vonbu@net2000.ch
31 octobre samedi	Initiation dry-tooling aux Naz. En attendant la glace et la neige, c'est l'endroit parfait pour aller dehors et rester au sec par tous les temps. Bon physique recommandé.	Dry- tooling	Colin Pelletier 078 947 48 08 colin.pelletier@gmail.com
1er novembre dimanche	9 <sup>ième</sup> Sommar'Contest à la halle polyvalente du Locle. Section Sommartel.	Compétition Escalade	Jean Chèvre 079 287 06 92 jean.chevre@90degres.ch
15 novembre dimanche	Dry-tooling, lieu à convenir. Pour tout niveau, bon physique recommandé.	Dry- tooling	Colin Pelletier 078 947 48 08 colin.pelletier@gmail.com





**Claude-Alain Christen**


La Chaux-de-Fonds: rue Neuve 2 / 032 968 35 40  
 rue D.-Jeanrichard 22 / 032 913 40 03  
 Le Locle: rue du Pont 4 / 032 931 40 04



D.-Jeanrichard 22 La Chaux-de-Fonds 032 913 09 06

**F. KOLLY**

Artisan • Boulanger  
 Pâtissier • Confiseur  
 (Maîtrise fédérale)



**brechbühler**



**Perroud Solaire**

Installations photovoltaïques

CH-2056 Dombresson [www.perroud-solaire.ch](http://www.perroud-solaire.ch)  
 Grand-Rue 12a Tél. 032 853 20 73

**Perroud Electricité & Solaire SA**



Maîtrises fédérales

**Electricité des Hêtres sa**

Electricité Téléphone Paratonnerre  
 ISO 9001  
 Service 24h-24h  
 Tél. 032 968 37 55

## RÉCITS DES COURSES

### SORTIES GRIMPE EN SALLE OJ

Première sortie post confinement pour l'OJ. Après la publication des mesures d'assouplissement concernant le coronavirus, je propose une sortie grimpe à l'extérieur. La motivation n'ayant apparemment pas été touchée par le virus, j'obtiens rapidement plusieurs réponses positives et c'est finalement avec un groupe de 7 personnes que nous nous retrouvons.



La météo en revanche est capricieuse mais nous décidons que la sortie aura de toutes façons lieu. Après s'être rejoints à la Halle Volta pour compléter le matériel, nous partons finalement direction Rocspot. La plupart du groupe ne connaissant pas la salle, c'est l'occasion d'une bonne découverte. Pas sous son meilleur jour cependant, la plupart des grimpeurs ayant eu la même idée, la salle se trouve être particulièrement bondée. L'occasion tout de même de se remettre dans le bain et de reprendre la forme pour les prochaines sorties qui, espérons-le, seront à l'extérieur cette fois.

*Participants : Colin Pelletier, Loan Calame, Lorena Bulgheroni, Maée Paroz, Rosalie Liengme, Elodie Calame, Arthur Chalard*

**Colin Pelletier**

Après la sortie de dimanche passé où nous avons finalement dû aller à l'intérieur, je décide de retenter le coup en espérant que la météo soit cette fois-ci de notre côté.



En plus petit comité que l'autre jour, nous décidons d'aller à Plagne pour se remettre dans le bain, réviser les manipulations et en apprendre de nouvelles. Malgré la pluie d'hier, le rocher est sec et nous pouvons quand même bien profiter.

*Participants : Colin Pelletier, Loan Calame, Maée Paroz, Elodie Calame*

**Colin Pelletier**



Une jolie course sur le Nadelhorn (4'327 m) qui a ouvert la saison d'alpinisme de notre section !

Les conditions météo s'annonçaient plutôt mauvaises pour ce week-end, nous avons surtout craint le manque de regel nocturne et le mauvais temps.

Par chance, nous n'avons eu de la pluie que lors de la montée à la Mischabelhutte, une bonne pluie battante sur l'arête du Schwarzhorn.



Arrivés autour des 14h à la cabane, nous avons pu faire sécher nos affaires en prévision de notre ascension du lendemain. L'après-midi a été rythmé par quelques révisions des basiques d'encordement et d'assurage.

Le dimanche matin, par chance, à 2h30 lors de notre réveil, nous avons pu admirer un ciel bien dégagé et un regel (-1°C à 3'336 m) !

L'ascension, ne fut pas spécialement compliquée avec ces excellentes conditions météorologiques, seule l'arête sommitale s'est avérée plus technique et engagée à cause d'une légère couche de neige sur les rochers qui nous a demandé encore plus de prudence et de concentration.



*Arête sommitale en mixte du Nadelhorn – Photo Christophe Houriet*

Passé notre joie d'avoir atteint le sommet avec le soleil, il a bien fallu redescendre et cette descente jusqu'à Saas-Fee fut longue, très longue (D- 2600m), nos jambes s'en souviendront encore pour quelques jours.



En définitive, une très belle course, des supers cordées et une cabane vraiment accueillante. Mention spéciale à Alain Wermeille qui rechaussé les crampons pour sa première course alpine depuis 1 an et qui nous a (comme souvent) surpassé 😊.

*Participants : Christophe Houriet (organisateur), Alain Wermeille, Irmi Wermeille, Alain Cortat, Alexandre Houlmann, Patrick Thiémar, Claude Von Büren, Aurélie Seguin, Gabriel Roggo, Christophe Gherardi*

**Christophe Gherardi**

**LA SEMEUSE**

Télécharger dans  
l'App Store

DISPONIBLE SUR  
Google Play

[www.lasemeuse.ch](http://www.lasemeuse.ch)



*Alain Wermeille sur l'arête sommitale du Nadelhorn – Photo Christophe Houriet*





Un peu avant Morgins, nous prenons une petite route de montagne étroite et sinueuse, qui nous amène aux Portes de Culet, à 1'788 m d'altitude. Nous parquons et nous nous équipons. Le temps est magnifique, pas trop chaud, idéal pour marcher.

A 11 heures, nous attaquons une rude montée sur un excellent sentier, avec des parties raides, d'autres moins. Après un bref arrêt pour boire, nous arrivons assez aisément à la Pointe de Bellevue, à 2'041 m qui porte bien son nom. La vue sur 360 degrés est magnifique. En vrac : les Dents du Midi, le Mont Blanc, le Grand Combin, les Dents de Morcles, le Vêlan, le Grand Muveran, le Grammont, le lac Léman près du Bouveret, la ville de Monthey tout en bas, le Jura au loin... Nous nous attardons quelque peu, entre autres pour parler avec un montagnard de la région, un ancien professeur qui nous recommande toutes sortes de courses, dont le lac de Soi au pied des Dents du Midi qui nous fait très envie.



La seule qui ait déjà réalisé notre course nous recommande de continuer un peu avant de pique-niquer, car la descente présente quelques difficultés ; elle est d'ailleurs balisée en rouge et blanc. En effet, le sentier est très raide et recouvert de pierraille et de gravillons qui bougent sous nos pas et risquent de nous déséquilibrer, dans des endroits où une chute pourrait être grave car la pente est très prononcée.

Nous croisons un jeune sportif qui nous signale que les troupeaux de moutons en contrebas sont gardés par des chiens patous et qu'il convient de faire quelques détours.

En une demi-heure nous parvenons à une petite forêt où nous nous arrêtons à l'ombre. Nous prenons notre temps pour pique-niquer car il fait beau et nous ne sommes pas pressés. Lorsque nous nous mettons en marche, nous constatons qu'il y a encore pas mal de descente sur des sentiers peu commodes, jusqu'aux Chalets de Deveneuse (1'700 m), autour desquels paissent de très nombreux moutons, brebis et agneaux. Suivent une longue traversée de pierriers presque horizontale, quelques passages rocheux à franchir et une bonne montée en forêt jusqu'à Pré Fleuri (1'807 m), où nous changeons de direction de 180 degrés. L'endroit lui aussi porte bien son nom, la flore y est riche et somptueuse. Au soleil, il fait chaud et nous nous arrêtons quelques fois pour boire et pour souffler. Nous continuons à l'ouest de l'arête de Pré Fleuri, une succession de ressauts calcaires se terminant par des pierriers que la sente traverse, sans problème, encore que l'attention reste de mise.



Ensuite nous entrons dans la forêt où le biotope est totalement différent : après les raides pentes sèches des pierriers, c'est une végétation de sous-bois fort bienvenue qui garde l'humidité et une certaine fraîcheur. Sans encombre nous parvenons à Chalet Neuf (1'692 m), un restaurant où nous comptons boire une bière mais qui est fermé le mardi. Un bon quart d'heure de montée pour terminer et nous voici à la voiture, prêts pour le retour.

Nous rentrons après un arrêt boissons dans un restaurant au bord de la route, au-dessus de Morgins où, depuis la terrasse, nous jouissons une dernière fois des paysages de cette belle région. Retour sans histoire, peu de circulation...



Très belle course, variée et dans des endroits magnifiques, vue superbe, temps agréable, pas trop chaud et une flore encore très riche.

*11.3 km, 600 m de dénivelés cumulés, 4 h 20 de marche effective assez pénible dans l'ensemble.*

**Maurice Zwahlen**



**Auberge du Grand-Sommartel Sàrl**

**Chez la Caro et le Baptiste**

Tél. 032 931 17 27

[www.grandsommartel.ch](http://www.grandsommartel.ch)

Ouvert du mercredi au dimanche 17h


Spécialités de roesti, fondues au fromage

Produits frais et locaux toute l'année

Dortoir de 16 places

**Lundi:** en raison de l'épidémie de Coronavirus, j'ai dû annuler la petite semaine de marche prévue en Italie au départ de l'Alpe Veglio. Lors de cette démarche désagréable, j'avais informé les inscrits de mon intention de proposer un plan B, si les conditions le permettaient. Ce fut le cas. Après une bonne étude de cartes et quelques contacts personnels, j'ai pu faire la proposition de découvrir deux vallées méconnues de part et d'autre du Baltschiederatal qui lui-même est assez peu fréquenté vu que, pour accéder à la cabane qui s'y trouve, il faut compter au moins 6 heures de marche. Pour être à pied d'œuvre assez tôt, j'ai proposé à mes amis de dormir à Viège lundi soir.

Retrouvant ma "casquette" de préposé à la culture de la section l'idée m'est venue de proposer la visite de l'exposition de la collection Blocher à la Fondation Gianadda à Martigny. Cette idée fut accueillie avec intérêt, et c'est donc aux alentours de 15 heures que nous nous sommes tous retrouvés dans les salles de ce beau musée. Pour une bonne partie d'entre nous, ce fut une surprise enthousiasmante de découvrir les très nombreuses oeuvres des maîtres de la peinture suisse, Anker et Hodler qui forment l'essentiel de la richissime collection de l'ancien Conseiller fédéral. De Martigny à Viège une petite heure de voiture nous emmène à l'hôtel Eyholz où nous prenons nos chambres, toutes confortables malgré le fait que certaines, donnant sur la route sont quelque peu bruyantes. Il fait chaud et c'est sous la tonnelle que nous prenons notre excellent repas du soir, accompagné d'un remarquable Pinot Noir de Salquenen, non filtré.



**Mardi:** départ pour Mund, (le village du safran), où nous parquons tout en haut. Michel qui s'aide de la carte et des informations que lui donne son téléphone portable, trouve rapidement le moyen de descendre au centre du village (environ 1'300 m d'altitude) d'où nous prenons un bon sentier en direction du Gredetschtal. Plusieurs bisses, alimentés par le Mundbach permettent de pénétrer assez facilement dans "notre" vallée. Nous en suivons un, fort bien aménagé, en grande partie à l'ombre et nous pénétrons dans un des rares endroits sauvages des Alpes, accessibles exclusivement à pied. La pente est douce et régulière et notre montée se déroule sans trop d'efforts. Un troupeau d'ânes nous attend près d'un pont. Nous passons auprès d'un petit monument en souvenir d'un chasseur décédé en montagne, (1'536 m) et parvenons aux lieux-dits Stafelbode puis Chiesteli (un alpage à 1'610 m d'altitude) où nous décidons de pique-niquer, rive gauche de la rivière. Après une bonne pause, nous

revenons sur nos pas jusqu'au point 1536, puis nous traversons des adrets ensoleillés à droite de la rivière et nous arrivons au bisse appelé Wyssa sur les cartes topographiques.

D'abord aisé et bien régulier dans des pâturages en pente, le petit canal d'irrigation pénètre assez vite dans une zone abrupte. Construit dans des parois de rocher verticales ou presque, il est le fruit d'un travail ancien et gigantesque destiné à irriguer les champs de crocus, entre autres cultures de la région de Mund. Nous sommes ébahis par l'audace du tracé qui longe des à-pics vertigineux, et si, quelques tunnels ont été creusés par la suite pour rendre plus régulier le débit du canal et pour éviter des passages dangereux, il n'en reste pas moins que, sur un peu plus d'un km, c'est une succession de petits tunnels, de passages sécurisés par des câbles, de tronçons sur des planches surplombant le vide et de points de vue superbes sur la gorge très loin en contrebas.



Et tout à coup, les choses changent, le bisse glougloute gentiment dans des prairies et à mesure que l'on s'approche du village de Mund, d'abord sur un doux sentier, puis sur un chemin blanc, les chalets se font plus nombreux, la présence de l'homme devient plus visible, des paysans récoltent du foin à l'aide de râteaux de bois qu'ils déposent dans des véhicules spécialement adaptés aux pentes raides... Le soleil tape dur, la chaleur se fait de plus en plus intense et cela devient difficile à supporter. Je m'arrête à un coude de la route, alors que le reste de l'équipe décide de parcourir ensuite le "sentier du safran". François vient me reprendre et dans sa grosse voiture nous montons à un restaurant magnifiquement situé tout en haut près de la forêt. Le reste de l'équipe ne tarde pas trop à nous rejoindre, vu qu'en cette saison il n'y a pas grand-chose à voir sur la boucle didactique projetée. Nous passons un bon moment sur la terrasse de ce café-restaurant, avant de redescendre à notre hôtel de Viège...

la chaux-de-fonds

sport & nature

# vertical passion

magasin de montagne

ski trek grimpe voyage

La maison des sports à La Chaux-de-Fonds !



**PASSION  
VÉLO**



**PASSION  
RUNNING**

[alexandrovelo.ch](http://alexandrovelo.ch) · Rue des Crêtets 99, La Chaux-de-Fonds · [passionrunning.ch](http://passionrunning.ch)

Douche, apéro pour certains et bon souper, suivi de discussions sans fin, sous la tonnelle avec une température digne des nuits provençales.

**Mercredi:** nous achetons nos pique-niques à la COOP de Gampel. Jusqu'à Hochtenn la route, sinueuse et assez étroite ne présente aucune difficulté même si l'arrivée à la gare de ce village nous oblige à faire demi-tour. Ensuite cela se corse. Quoique goudronné nous avons à faire plutôt à un chemin qu'à une route. Ça monte raide, c'est très sinueux, les places d'évitement sont rares et il n'y a pas de parapet côté vide, où les pentes sont impressionnantes. Nous passons par le hameau de Jazu avant d'arriver, nettement plus haut dans un virage avant Mattachra (1640 m) où nous parvenons à parquer les trois voitures. Un bon chemin largement au-dessus du Jolibach nous fait franchir la gorge du Seebach puis nous amène à proximité de quelques maisons au lieu-dit Joli (1744 m). Nous passons rive gauche où le chemin en quelques zigzags monte assez fortement, mais heureusement, il est en grande partie dans l'ombre que nous offrent des beaux mélèzes. Nous dépassons un tout petit chalet, presque un refuge et lorsque nous sortons de la forêt, le fond de la vallée s'offre à nous. Nous découvrons des montagnes inconnues au loin, des restes de glaciers et des éboulis en éventails partagés par quelques torrents. C'est superbe. Et si l'on se retourne, ce sont les Mischabels à gauche, le Weisshorn et le Bieshorn à droite qui nous font signe, de loin. Nous décidons de pique-niquer près d'un petit pont au point 2063 après que Michel se soit baigné dans le torrent.

Nous sommes dans un biotope très particulier, un terrain relativement plat, acide, boueux par places, marécageux et où pousse une herbe drue très particulière. Nous avons un peu l'impression d'être quelque part en Asie Centrale ou dans la Cordillère des Andes. Après quelques bons moments passés dans cet endroit superbe, nous entreprenons la marche du retour. Pas très facile de trouver le départ du sentier, au bord de ce curieux plateau. Michel qui marche devant repère un reste de cairn et l'amorce d'une sente raide qui descend en direction du Jolibach. Nous sommes sur la bonne voie, mais c'est assez pénible pour tout le monde, surtout qu'il fait très chaud. Notre idée. c'était de retourner à Mattachra en longeant le bisse Ladu Sûe, mais nous savions que son parcours était fermé en raison de risques d'éboulements. Nous ne prenons pas de risque et nous descendons alors sur les chalets de Joli et suivons sur un petit kilomètre un beau bisse tranquille qui passe au-dessus de notre chemin de l'aller. Mais à un endroit, il faut le rejoindre, car ça ne passe plus même si une partie de l'équipe s'obstine à continuer le long du canal jusqu'à ce qu'il devienne impraticable, ce qui les force à faire demi-tour.

Lorsque nous arrivons aux voitures, Michel nous propose de nous rendre à un pont suspendu plus bas dans la vallée, pas loin de Gampel. Mais après la descente de la route scabreuse et avoir cherché le départ, nous nous rendons compte que c'est trop tard et qu'il vaut mieux aller boire le verre de l'amitié à Gampel. Nous nous séparons ensuite, les Cassi vont au Simplon, les Perrenoud à la Forclaz, Jocélyne et Claudine rentrent en train, Jean-Denis, Gilberte et moi montons dans la Range Rover de François qui nous conduit sans coup férir à nos domiciles respectifs après avoir subi une averse extrêmement violente avec de la grêle non loin de Berne.

Une très belle réussite malgré un temps presque trop chaud, du plaisir d'être en montagne et de découvrir des régions totalement inconnues de tous et l'agrément de s'y trouver en bonne compagnie. Mais aussi l'intérêt pour la partie culturelle de la sortie ainsi que pour les bons dîners à l'hôtel.



Mardi : 10.7 km, 410 m+-, 4 h 45 de marche effective pour moi.

Mercredi : 6.2 km, 450 m +-, 4 h de marche effective pour moi.

(Merci à tous pour votre gentillesse, votre patience et vos attentions Je tiens à exprimer ma reconnaissance à Michel pour m'avoir secondé et pris la direction des opérations sur le terrain, à Francine toujours très attentive aux plus fragiles d'entre nous et à François qui m'a attendu chaque fois que je peinais. MZ.)

Participants : Jeanine et Giovanni Cassi, Gilberte Gerber, François Humbert, Jocelyne Kohli, Jean-Denis Moschard, Francine Perrenoud-Glassey, Michel Perrenoud, Claudine Ullmo et Maurice Zwahlen (organisateur)

**Maurice Zwahlen**




**Perroud**

**BOUCHERIE - CHARCUTERIE de la Prairie**

Magasin de vente : Tél. 032 968 35 04 Place du Marché 12 - La Chaux-de-Fonds  
 Tél. 032 926 77 00 Centre commercial, Eplatures 20 - La Chaux-de-Fonds  
 Dépôt et laboratoire : Tél. 032 968 40 44 Rue de l'Hôtel-de-Ville 101a - La Chaux-de-Fonds



# FORD HYBRID

## NOUVEAU EXPLORER PLUG-IN HYBRID



### ENTREZ DANS UN MONDE DE LUXE ET D'ESPACE.

Le nouveau Ford Explorer Plug-In Hybrid dispose d'un intérieur polyvalent pouvant accueillir confortablement jusqu'à sept personnes ainsi que d'un coffre des plus généreux. Le système hybride rechargeable d'avant-garde, d'une grande puissance, bénéficie d'une impressionnante autonomie de près de 40 km. Pour plus d'informations: [www.ford.ch](http://www.ford.ch).



### Garage des Trois Rois S.A.

Bd. des Eplatures 8, 2300 La Chaux-de-Fonds, Tel. 032 926 81 81  
Pierre-à-Mazel 11, 2000 Neuchâtel, Tel. 032 721 21 11  
[info@3rois.ch](mailto:info@3rois.ch) - [www.ford-3rois.ch](http://www.ford-3rois.ch)





Départ depuis La Gouille (1'836m), montée de 45 mn jusqu'au Lac Bleu (2'100m env.) qui mérite bien son nom. Montée assez raide jusqu'au nid d'aigle environ 2h30, où se situe la cabane des Aiguilles Rouges (2'810m). La construction est encore en pierres et a été agrandie en 2017 avec une annexe.

2<sup>ème</sup> jour : début de la course par une moraine, traversée du torrent de la Chapelle et montée jusqu'au Mont de l'Etoile (3'368m) depuis lequel nous pouvons admirer le glacier de Vouasson.

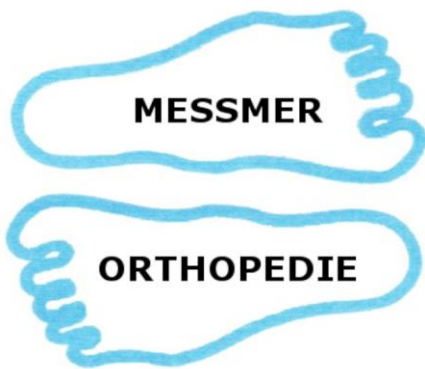
Retour rapide jusqu'à la cabane et descente douce par un petit pierrier suivi d'un sentier verdoyant pour atteindre un hameau et retrouver Arolla et ses arolles.

Magnifique programme et un grand merci à Irmî, Alain et Olivier !

*Participants* : Irmî et Alain Wermeille (organiseurs), Michèle et Olivier Sandoz, Marie-France et Pierre-André Taillard,

Françoise et François Wildi, Fiorella et Daniel Surdez, Patricia Cattin, Françoise Kolly

**Françoise Kolly**



Daniel-Jeanrichard 44  
2300 La Chaux-de-Fonds

Av. 1er Mars 15  
2000 Neuchâtel



Le décès de P'etit Louis ma rappelé une vieille histoire de 60 ans.

Gouffre du Petit-Pré sur la commune de Bière.

Suite au décès de P'tit-Louis, probablement dû à un rappel mal engagé, les souvenirs remontent à la surface.

Jean-Maurice, François et Philippe Golay, membres des UCJG recherchaient des grottes ou baumes à partir de la cabanne de la Pivette au nord ouest de la première bosse du Mont Tendre.

Assez près de là au sud, nous descendions dans de petites baumes avec des échelles faites de cordes à linge et de barreaux de bois et pas trop en sécurité.

Dans nos pérégrinations nous sommes tombés sur une anfractuosité à la base d'un rocher où des herbes bougaient sous l'influence d'un souffle d'air qui sortait d'une fissure très étroite et à moitié bouchée.

Après plusieurs week-ends à dégager ce qui bouchait cette fissure, on est arrivé, sur un puits vertical assez vaste. Les chutes de pierres ou le bruit de leur impact sur le fond après un certain temps, donnait l'impression d'une bonne profondeur. Il devenait impossible de descendre avec nos moyens rudimentaires.


C'est là qu'est intervenu la société de spéléologie de Raymond Goy avec du matériel en ordre et de la sécurité.

Le premier puits de 40m en domine sur plusieurs autres qui se suivent.

Ma connaissance du gouffre s'arrête au premier 40 mètres. dû à mon départ de la Vallée.



Les autres frères Golay ont continué l'exploration de cette belle trouvaille au point que les Genevois sont venus avec des moyens plus importants. Il ont surtout percé un trou au moyen d'explosifs par dessus l'épaisseur de rocher qui chapeautait le puits. Sans passer par la fissure, il était plus facile de descendre dans les puits avec des treuils et les systèmes de Jumar actuels





Sauf erreur le gouffre descend à plus de 300m.

Voici quelques photos que m'a envoyées Jacques Golay de cette épopée et des plus récentes

**Philippe Golay.**

Gouffre du Petit-Pré;  
à l'époque –  
révélée! – des  
remontées de puits  
à l'échelle.  
Photo J.-M. Galay.



**Augsburger CSC**

2612 Cormoret  
079 265 24 55

Votre partenaire :



**Antonio & Sandra Martinez**

Route de la Vue-des-Alpes 2  
CH-2052 La Vue-des-Alpes

T. +41 32 854 20 20  
F. +41 32 854 20 29

hotel@vue-des-alpes.ch  
www.vue-des-alpes.ch

# RAIFFEISEN



**CAVES DU PRIEURÉ**  
DE CORMONDRECHE

Grand-rue 25 – 2036 Cormondrèche – info@prieure.ch – www.prieure

## RAPPORT DU CAISSIER SUR LES COMPTES 2019

L'assemblée générale n'ayant pu se tenir normalement cette année (COVID oblige), je vous fais une brève présentation financière, en précisant que les comptes détaillés peuvent être consultés sur notre site internet, moyennant que vous vous identifiez en tant que clubiste.

<b><u>Le bilan 2019 se présente comme suit :</u></b>		<b><u>ACTIF</u></b>	<b><u>PASSIF</u></b>
Disponibilités (Banques, CCP, Caisse)	247'136.22		
Réalizable (Débiteurs et transitoires)	75'712.30		
Actifs Immobilisés	206.00		
Créanciers et transitoires			9'739.20
Provisions diverses			14'835.87
Fonds de rénovation et provisions Valsorey			180'172.01
Fonds propres			118'307.44
<b>Total du bilan</b>	<b>323'054.52</b>	<b>323'054.52</b>	

La situation financière de notre club demeure saine. Il faut tenir compte que dans les avoirs bancaires, l'essentiel - soit CHF 180'172.01 – correspond à des montants de différents donateurs (Loterie romande, mécènes commerciaux, publics et privés) destinés uniquement aux transformations et rénovation de notre cabane de Valsorey.

<b><u>Le compte de résultat 2019 se présente comme suit :</u></b>		<b><u>CHARGES</u></b>	<b><u>PRODUITS</u></b>
Cotisations des membres			22'122.00
Dons et subventions pour Valsorey			38'837.05
Subvention LoRo Sports et JS			9'800.00
Programme des courses			1'479.80
Intérêts et divers			148.99
Journal La Cordée	1'105.60		
Cours et courses en montagne + matériel	11'491.00		
Divertissements (soirée annuelle et divers)	1'745.50		
Frais administratifs et impôts	4'658.45		
Frais local et salle de grimpe	3'916.20		
Cabane de Valsorey « courant »	-4'530.00		
Travaux cabane de Valsorey	38'837.05		
Amortissement sur Valsorey et provision	13'982.35		
Bénéfice 2019	1'181.69		
<b>Totaux</b>	<b>72'387.84</b>	<b>72'387.84</b>	

Globalement, les recettes ont entièrement couverts nos charges en 2019 et nous permettent de réaliser un bénéfice net de CHF 1'181.69, qui vient en augmentation de nos fonds propres.

Les importants travaux dans la cabane de Valsorey réalisés en 2019 ont pu être financés par un don de CHF 20'000.00 de la Commune de Bourg-St-Pierre et une subvention de CHF 13'720.00 du comité central du CAS. En outre l'exploitation courante nous a laissé un excédent de CHF 4'530.00.

Le principal changement par rapport à 2018 au niveau des charges réside dans une réduction conséquente (francs 4'500.-) des coûts de la Cordée nouvelle formule.

Au niveau des recettes, les cotisations des membres sont en léger recul (moins 1'600.- francs), partiellement compensées par un bénéfice de CHF 1'479.80 sur le dernier programme des courses « ancienne formule ».

Les comptes ont été vérifiés par nos contrôleurs en date du 9 mars 2020 et vous trouverez également une copie de leur rapport sur notre site internet.

Ces comptes et ceux de l'année en cours vous seront présentées lors de notre prochaine assemblée générale.

**François Wildi, caissier**



**GUNTERT**  
**POMPES FUNÈBRES**  
DEPUIS 1928

**Réussir le plus difficile...** Prévoyance funéraire  
Assistance, conseils, soutien  
familial

Formalités complètes de décès  
Transports (tous pays)  
Artisan-fabricant de cercueils

*Prestations identiques dans tout le canton et la région!*

**Tél. 032 968 38 33**



# Carrosserie Barth

**Achat et vente  
de véhicules d'occasion.**

**Réparations toutes marques.**



Rochettes 94

Tél. 032 968 23 25

2300 La Chaux-de-Fonds

Mobile 079 408 73 30

[www.carrosserie-barth.ch](http://www.carrosserie-barth.ch)

## **P. CHARMILLOT**

Spécialiste en en brûleurs avec brevet fédéral

**Brûleur à mazout et à gaz**

**Vente - Entretien – Dépannage**

**Tél : 032 968 13 13**



Agencement de cuisines

Service après-vente

Appareils ménagers



Serre 90 - 2300 La Chaux-de-Fonds

## INFORMATIONS DE LA SECTION ET DE PUBLICATION

### **La Cordée**

Bulletin trimestriel de la section : CAS La Chaux-de-Fonds

**Parution** : Février – Mai (non paru) – Septembre – Décembre

### **Remise des textes :**

31 janvier – 11 mai – 31 août – 30 novembre

Vos récits et photos via le site internet de la section ou via le mail unique :  
**lacordee@cas-chauxdefonds.ch**

---

### **Président :**

François Humbert  
Chemin Gabriel 26 – 2034 Peseux  
Téléphone : 079 466 70 58 | E-mail : **president@cas-chauxdefonds.ch**

### **Concept et mise en page :**

Christophe Gherardi  
Téléphone : 076 824 80 40 | E-mail : **c.gherardi@cas-chauxdefonds.ch**

### **Gestion des annonces :**

François Humbert  
Téléphone : 079 466 70 58 | E-mail : **annonces@cas-chauxdefonds.ch**

### **Changement d'adresse et administration des membres :**

Monique Trottet-Devaux  
Fritz-Courvoisier 29b – 2300 La Chaux-de-Fonds  
E-mail : **monique.trottet@ne.ch**

---

### **Comptes postaux et bancaires :**

CCP 23-452-3 | IBAN CH10 0900 0000 2300 0452 3

---

### ***Cabane Valsorey (Fonds de construction) :***

RAIFFEISEN, 23-3107-0, compte 118.265.19  
IBAN CH19 8023 7000 0118 2651 9

---

Site internet : **www.cas-chauxdefonds.ch**

**Crédit photos couverture** : C. Houriet – Isabelle Balley – Maurice Zwahlen

Imprimé par IDM444 – Patrick Guerne – La Chaux-de-Fonds



Source régionale de santé et de bien-être

## Nos pharmacies de La Chaux-de-Fonds se mettent en 4 pour vous servir

1

### PHARMACIE CENTRALE

47-49, av. Léopold-Robert

Tél. 032 910 700

Message  079 910 7000

2

### PHARMACIE-DROGUERIE DE LA GARE

4, place de la Gare

Tél. 032 913 48 70

Message  079 664 43 58

3

### PHARMACIE DE L'HÔTEL DE VILLE

7, av. Léopold-Robert

Tél. 032 913 06 87

4

### PHARMACIE EPLATURES CENTRE

20, bd des Eplatures

Tél. 032 926 68 58

---

## ECOlogique + ECOnomique



[www.ecopharma.ch](http://www.ecopharma.ch)



TISSOT - OFFICIAL WATCH  
OF JUNGFRAU RAILWAYS

JUNGFRAU  
TOP OF EUROPE

**TISSOT T-TOUCH EXPERT SOLAR  
JUNGFRAUBAHN EXCLUSIVE EDITION.**

ALIMENTÉE PAR L'ÉNERGIE SOLAIRE,  
OFFRANT 20 FONCTIONS TACTILES  
DONT L'ALTIMÈTRE, LE BAROMÈTRE  
ET LA BOUSSOLE.

995.-



**T + TISSOT**

#ThisIsYourTime

[TISSOTWATCHES.COM](http://TISSOTWATCHES.COM)

TISSOT, INNOVATORS BY TRADITION