



La Cordée

Schweizer Alpen-Club SAC
Club Alpin Suisse
Club Alpino Svizzero
Club Alpin Svizzer



Section La Chaux-de-Fonds

Décembre 2020 – N°282

DEFI montagne
mountain shop

Plus loin,
plus longtemps...
avec les bonnes chaussures !



SCARPA

HOKA ONE ONE

LOWA
...simply more

MEINDL
Shoes For Actives

GARMONT




na



defi-montagne.ch

2034 Peseux
032 731 14 39



We love our region!

FKG
swiss endo



FKG Dentaire SA, située au Crêt-du-Loche, est une entreprise familiale spécialisée dans le développement, la fabrication et la distribution d'instruments dentaires.

Implantée depuis 1931 dans les montagnes neuchâteloises, nous avons à cœur de soutenir les sociétés locales sportives, culturelles et sociales qui font vivre notre région.

FKG Dentaire SA
www.fkg.ch

Jean-François Robert, P'tit Louis

P'tit Louis était un personnage, une figure, un exemple pour certains, un "incontournable" pour utiliser un terme à la mode.

Surdoué dans tous les sports qu'il pratiquait, il était davantage porté sur les disciplines individuelles que sur les activités collectives. "Touche à tout" compétent, il s'est illustré entre autres en alpinisme, en escalade pure, en cyclisme sur route ou en VTT, à ski de fond, en spéléologie et j'en passe. S'il aimait être accompagné lors de certaines de ses activités en plein air, il était dénué d'esprit de compétition, mais il communiquait volontiers ses expériences et ses connaissances pour en faire profiter les autres.



Membre du Club Alpin Suisse depuis 45 ans, P'tit Louis a eu une carrière d'alpiniste assez individuelle, et je n'ai pas trouvé dans les archives les récits de ses exploits en tant que clubiste. Par contre, je sais qu'il aimait grimper dans les déserts (Maroc et Jordanie), qu'il parcourait régulièrement les sites d'escalade de la région, qu'il a ouvert des voies aux Sommètres avec son ami, feu Francis Burri, ancien président de la section et qu'en spéléo, il a participé à l'exploration du célèbre gouffre de Padirac dans le Lot, en France. Il a aussi pris part à certaines aventures collectives entre autres dans le Hoggar en 1978 avec notre section, au Népal et en Patagonie. Lors de deux expéditions successives (1997 et 1998) avec la section neuchâteloise dont le but était d'ouvrir une nouvelle voie dans les Torres del Paine, il en fut non seulement le photographe officiel, mais aussi un grimpeur à part entière.

A la suite de ses voyages dans l'Himalaya, il s'est donné une tâche : venir en aide financièrement à l'hôpital créé par Nicole Niquille à Lukla au Népal. Et pour cela il réalisa certains exploits à vélo sponsorisés, au kilomètre parcouru, par tous ceux qui le connaissaient.

Dans le domaine du ski de fond, c'était "une bête" ; il connaissait tous les coins et recoins de notre beau Jura neuchâtelois et il était capable de dénicher de nouveaux endroits favorables où après quelque aménagement et beaucoup "d'huile de coude", il pouvait faire passer une piste et la dameuse qu'il conduisait en mains de maître presque toujours en fin de nuit. Avec son pote Philippe Pelot, il était l'âme des pistes de Pouillerel au-dessus de la ville, entretenant d'une manière exemplaire un réseau serré, praticable par tous, débutants ou chevronnés, en classique ou en skating. Et les deux compères avaient à cœur de faire durer la saison entre les toutes premières neiges de novembre et les crocus du printemps.

Graphiste et photographe, tout ce qu'il faisait en-dehors de ses activités professionnelles, découlait d'un bénévolat chronophage, raison pour laquelle il semblait très souvent pressé, qu'il donnait l'impression de toujours être en train de courir. Cependant, il prenait sans hésiter un petit moment pour échanger quelques propos avec tous ceux qui le connaissaient peu ou prou, et ils étaient fort nombreux, avec en permanence une cordialité communicative et un très beau sourire.

On n'imaginait pas P'tit mourir du Covid-19 ou d'un cancer ! Il est parti en pleine action comme c'est souvent le cas des grands sportifs, Erhard Lorétan ou Ueli Steck par exemple, dans le premier puits du gouffre du Petit Pré près de Bière, le 22 mai de cette année.

Maurice Zwahlen

SOMMAIRE

Jean-François Robert, P'tit Louis.....	1
GESTION DES MEMBRES.....	3
RÉCITS DES COURSES ET DES ACTIVITÉS.....	6
RÉTROSPECTIVE	24
DIVERS.....	26
INFORMATIONS DE LA SECTION ET DE PUBLICATION	28



GESTION DES MEMBRES

LES NOUVEAUX MEMBRES

Nous avons le plaisir d'accueillir au sein de notre section :

Vaucher Magali

Raynaud Pascal

Girardin Louis (membre jeunesse)

Nous leur adressons une cordiale bienvenue et espérons qu'ils trouveront beaucoup de satisfactions dans les diverses activités au sein du club.


NOUS ONT QUITTE

Farron Edgar – 47 ans de sociétariat

Robert-Nicoud Jean-Luc – 19 ans de sociétariat

Stuedler Pierre – 49 ans de sociétariat

Sautebin Marcel – 61 ans de sociétariat



incabloc®

CHAUFFAGE • SANITAIRE • VENTILATION
FERBLANTERIE • RÉSEAU D'EAU

www.winkenbach.ch

www.fgabus.ch

numéro 10



« ca laisse un brin »

« 86 rendez-vous sportifs et jamais de coup de barre »



« 88 »

« Partageons d'autres valeurs »



BCN

Partageons d'autres valeurs



BCN

Claude-Alain Christen

La Chaux-de-Fonds: rue Neuve 2 / 032 968 35 40
 rue D.-Jeanrichard 22 / 032 913 40 03
 Le Locle: rue du Pont 4 / 032 931 40 04

D.-Jeanrichard 22 La Chaux-de-Fonds 032 913 08 86

P. KOLLY

Artisan • Boulanger
 Pâtissier • Confiseur
 (Maîtrise fédérale)

brechbühler

Perroud Solaire

Installations photovoltaïques

CH-2056 Dombresson www.perroud-solaire.ch
 Grand-Rue 12a Tél. 032 853 20 73

Perroud Electricité & Solaire SA

Maîtrises fédérales

Electricité des Hêtres sa

Electricité Téléphone Paratonnerre
 ISO 9001
 Service 24h-24h
 Tél. 032 968 37 55

RÉCITS DES COURSES ET DES ACTIVITÉS

JOURNÉE DU CHALET DU MONT D'AMIN, LE 12 SEPTEMBRE 2020

Qu'y avait-il donc à cette date-là ?????
Plus de 400 personnes ne s'en souviennent pas.

Par contre, quelques-un, oui, pas beaucoup.

Se trouvaient, le matin, au chalet du Mont-d'Amin : Mme Emmanuelle Toscani, M. Daniel Surdez, Michel Perroud, Yves Girardin, Jean-Claude Winter, François Humbert, Phillipe Golay, Christophe Gyger, Denis Gyger et au milieu de l'après-midi, nos deux jardiniers-paysagistes Claude Hügli et Pierre-André Challandes. Certaines personnes ont même pris le soin de s'excuser pour des raisons valables.



Un **GRAND MERCI** aux personnes présentes pour avoir :

Rangé du bois, nettoyé et changé la literie les dortoirs en dessus de la petite salle ainsi que du petit chalet, refait la façade d'entrée, posé plusieurs couches de lasure sur la porte d'entrée, les fenêtres des dortoirs au-dessus de la petite salle, nettoyé des fenêtres, fait à manger, embelli la devanture de notre terrasse.

Comme quoi, quand on veut, on trouve toujours quelque chose à faire dans ce chalet. Avec plus de monde, on en aurait encore fait plus. Mais bref, on n'en dira pas plus.

Denis Gyger

Lac Bleu de Lucel (Ou Louché) 2'100 m, le 27.09.2020

De la Forclaz où nous sommes en vacances, nous nous rendons en voiture à la Gouille où nous parquons. Le temps est assez beau, mais il fait frais, presque froid et il y a 10 à 15 cm de neige tout autour, jusqu'à une altitude de 1'400 mètres environ. A 11 h 40, nous prenons le car postal pour Arolla, point de départ de notre course. Nous traversons ce beau village, passons devant une vieille bâtisse qui semble avoir été un baraquement d'ouvriers ou un cantonnement pour camp de ski et nous prenons le chemin du Lac Bleu. Les panneaux indiquent 1 h 15. Peu après, à une bifurcation, nous optons pour monter sur un sentier indiqué difficile et balisé en rouge et blanc. Nous nous élevons d'une petite centaine de mètres en forêt par quelques zigzags, puis nous nous dirigeons vers le nord sur des ubacs presque toujours boisés où la sente grimpe et descend sans cesse. Le cheminement est délicat, car la neige fondante et la terre souvent boueuse sont particulièrement glissantes ; on pose parfois nos chaussures sur quelques racines assez "traîtres", surtout lors des descentes. Notre progression est lente, il faut assurer chaque pas et nous apprécions les quelques passages où l'on peut se tenir à une chaîne ou à un câble amarrés aux rochers. Chaque fois que nous voulons admirons le paysage, nous faisons un petit arrêt car en marche, il est vital de bien regarder où nous mettons les pieds. Nous franchissons quelques torrents sans problème, le dernier sur un joli petit pont de bois. Nous rejoignons alors le sentier "du bas" plus facile et après une bonne petite grimpe nous parvenons au Lac Bleu de Lucel. Il nous a fallu un peu moins de 3 heures en raison des difficultés du terrain et de ma condition physique d'escargot cacochyme.



Il est tard et nous pique-niquons sur un banc qui domine le lac. L'endroit est magnifique et nous rappelle de bons vieux souvenirs d'enfance avec nos parents. Rien n'a changé, les vaches d'Hérens sont là, la couleur émeraude du lac s'est maintenue et les mélèzes semblent immuables. Mais tout à coup, nous n'en croyons pas nos yeux, un homme en shorts, sur un paddle joue les "brise-glace" sur des eaux partiellement gelées !

Après nous être reposés un bon moment, nous entreprenons la descente sur La Gouille que nous atteignons en 45 minutes à peu près, sur un très bon sentier. Dans le restaurant de ce hameau, une excellente bière artisanale de Nax nous permet de bien conclure notre journée.

5 km, 360 m de dénivelé positif, 520 de descente, 3 h 45 de marche effective.

**Maurice Zwahlen
Avec ma sœur Paulette Dale-Roberts**

Langue du Glacier du Mont-Miné 2'100 m, le 30.09.2020

De mes vacances en famille dans les années 60, je gardais le souvenir de deux imposants glaciers qui se rejoignaient au sud du Mont-Miné. Hélas ils ne sont plus là ; pour celui de Ferpècle, il faut monter jusqu'à Bricola pour en apercevoir la pauvre langue terminale loin en contrebas. Nous décidons de partir à la recherche d'un des nombreux torrents qui forment la Borgne, celui qui sort de la langue du glacier le plus à l'ouest, celui du Mont Miné.



Nous laissons la voiture quelques centaines de mètres après les Salays, le dernier hameau de la vallée, au bout de la route autorisée. Nous nous mettons en marche d'abord vers un petit barrage, où nous empruntons un bon chemin en forêt. Nous gagnons ainsi une centaine de mètres avant de déboucher sur une grande plaine alluviale. A la sortie de la zone boisée, le paysage est splendide : la Dent Blanche à notre gauche

semble plus imposante que jamais avec sa couche de neige récente ; les montagnes au fond de "notre" vallée glaciaire, sont sans doute les Dents de Bertol ; le glacier du Mont-Miné, au premier plan donne encore quelques signes de vigueur. Nous longeons le torrent qui fait de nombreux méandres et se divise en plusieurs bras sur un plateau caillouteux et sablonneux presque horizontal, quasi désertique où poussent quelques rares plantes et arbustes pionniers. On constate que le glacier s'est retiré il y a peu de temps. De part et d'autre de cette plaine mais assez haut, nous devinons quelques anciennes moraines latérales bien végétalisées, datant sans doute de l'époque du petit âge glaciaire.

Plusieurs fois, nous tentons de franchir le torrent pour passer rive droite afin de faire une boucle, mais le courant est partout assez fort et nous y renonçons. Nous montons alors sur une sente raide et peu marquée dans des éboulis par endroits instables en direction de l'extrémité de la langue glaciaire. A deux reprises sur des rochers, des marques à la peinture indiquent où elle se trouvait en 2010 et 2011, à quelque 500 mètres de l'extrémité aval actuelle. Nous atteignons notre but puis nous faisons demi-tour après nous être arrêtés un bon moment pour admirer le paysage très "haute montagne" alors que nous ne sommes qu'à 2'100 mètres d'altitude. Neige, glace, parois rocheuses, éboulis, caillasse et eau nous entourent de tous côtés. Je suis heureux dans cet environnement.

Nous descendons quelques 100 mètres pour revenir à la plaine alluviale avant de trouver deux cailloux confortables où nous pique-niquons. Paulette est toute surprise que je sorte une demi-bouteille de vin de mon sac avec deux gobelets en étain, pour accompagner notre fromage d'alpage, notre viande séchée et notre pain de seigle.



Nous rentrons tranquillement à la voiture en profitant pleinement de la beauté des lieux et en échangeant quelques propos avec d'autres

promeneurs et avec un groupe de gymnasiens venus expérimenter sur le terrain les matières enseignées en classe. Avant de partir, nous nous arrêtons sur la terrasse d'une petite buvette où la traditionnelle bière de fin de course nous attend... en compagnie de quelques gros moutons blancs à gueule noire. C'est avec des images somptueuses plein la tête que nous terminons notre dernier jour de vacances, le plus beau sans aucun doute en raison du temps magnifique de cette belle journée d'automne.

7.5 km, 360 m de dénivelé positif et négatif, 3 h 15 de marche effective

Maurice Zwahlen
Avec ma sœur Paulette Dale-Roberts





Alors que la météo en Europe et même dans le Sud de la France est à la pluie, la semaine de grimpe à Cassis se déroule sur huit jours de grimpe magnifique d'un bout à l'autre. Nous sommes sept participants répartis dans un appartement avec cuisine et un studio. La piscine est un peu fraîche ! Nous prenons les repas à la villa.



Le jour d'arrivée, nous partons vers 15h prendre la température à Cap Canaille dans le secteur Ouvreur de Bouse. Une cordée finit à la frontale. Chaque jour la plupart grimpe par intermittence en fonction des envies ou des besoins. Certains irréductibles grimpent tous les jours !

Nous passons deux jours dans la calanque de Sormiou à tripoter du calcaire blanc « pierre-ponce » dans les secteurs Antécime, Archipel, Conglué, Rumpe Cuou. Les six autres jours sont consacrés à Cap Canaille à la découverte de nouvelles voies : « Au Grès du Grès » 5C obl., « Bon Grès Mal Grès » 6b+ dans un grand dévers en dernière longueur, « Au Milieu de Nulle Part » 6a, « Vagabondage » 6b+ avec la dernière longueur dans du conglomérat. Bien entendu, nous faisons goûter à nos collègues la joie du « Voyage du Crabe », « Bitard Rudiste », « Ouvreur de Bouse », « Bourreur de Rouse ».....

Merci à chacun(e) d'avoir partagé le plaisir de grimper dans ces endroits insolites, dans la joie et la bonne humeur :)

Claude von Büren



LA SEMEUSE®



www.lasemeuse.ch





Dimanche 25 octobre, temps nuageux, température de 5° le matin à 15° à 17h.

Je laisse ma voiture un peu avant la gare de Champ-du-Moulin, remonte la route jusqu'au prochain contour et, avec ma petite chienne Manouche, je m'enfile dans un petit sentier au-dessus de la ligne de chemin de fer, le Chemin bleu. C'est un chemin caillouteux étroit, à flanc de coteau, qui surplombe les Gorges de l'Areuse.

Tout à coup, une petite avalanche de cailloux dévale la pente devant moi. Ce sont sûrement des chamois, on en rencontre souvent par ici. En effet, environ 10 mètres au-dessus du sentier, à moitié cachées par la végétation, deux chevrettes nous observent en broutant quelques touffes d'herbe. Je peux les admirer un petit moment et soudain, hop, en quelques bonds gracieux elles disparaissent dans les rochers.

Au bout d'une demi-heure de marche environ, j'arrive au Belvédère. C'est une petite cabane de bûcheron perchée sur un promontoire d'où on a une très belle vue sur la vallée et le lac de Neuchâtel.

Un peu plus loin, le sentier passe juste en-dessous de la Grotte de Cotencher, site de la Préhistoire suisse fréquenté par l'homme de Néandertal. Les archéologues y ont trouvé beaucoup d'ossements et des outils de pierre préhistoriques. Depuis 2018, il est possible de visiter cette grotte, sur inscription, de juin à septembre.

Peu avant Chambrelieu, je bifurque à gauche en direction du château de Rochefort. En traversant la forêt, j'ai le plaisir de trouver quelques coulemelles. Le dernier tronçon du chemin est raide et glissant, il faudra être prudent à la descente.

Enfin, j'atteins le sommet de l'éperon rocheux à 805 mètres d'altitude. Il y a quelques années encore, on pouvait y voir un pan de mur de pierres, pas très haut et en partie recouvert de végétation : les ruines du château de Rochefort. Aujourd'hui des murs et une tour ont été dégagés, nettoyés et consolidés. Dans les deux pièces reconstituées, certaines pierres sont très rouges ; cette coloration prouve qu'il y a eu un incendie. Était-ce vers 1300 lorsque des faux-monnayeurs avaient établi leur atelier dans le château ?

J'aime beaucoup cette balade. La vue est belle tout le long du Chemin Bleu, cependant, pour l'admirer, il est préférable de s'arrêter, le sentier étant étroit et la pente abrupte. Plusieurs endroits sont dotés de dispositifs servant à retenir les chutes de pierres. De plus, on rencontre peu de touristes ; en principe ceux-ci font plutôt les Gorges de l'Areuse. Par contre, le coin pique-nique près des ruines est très fréquenté.

Un coup d'œil sur le Val-de-Travers depuis le haut de la falaise et il faut redescendre avant la pluie qui menace. Par chance, j'arrive à Champ-du-Moulin quand les premières gouttes se mettent à tomber.

Gilberte Gerber



Encore une course qui commence par : «Salut, il fait beau ce weekend, on fait une sortie ? Tu te souvient du sommet qu'on disait que c'était pas une bonne idée l'année passée ? Ben, je me suis dis pourquoi pas aller vérifier...» Et voila comment on se retrouve à aller faire le Bec d'Epicoune (3'529m).

Bon, premier problème, la cabane de Chanrion est fermée pour rénovation, on n'est pas des faibles, on se transforme en mule à roulettes et on y va. Le chemin parking – cabane est interminable, pas de problème, c'est pour ça qu'on a inventé le VTT (ce qui sera fortement apprécié au retour).

Après 20 min sans voir le soleil, perdu dans le tréfonds de la montagne, (il paraît qu'on appelle ça un long tunnel avec une forte pente) on retrouve les hauteurs du lac du barrage de Mauvoisin. La vue est magnifique et on ne regrette pas le choix du vélo.

D'ailleurs on en croitera des versions « électrique » qui ne seront pas pour autant les plus rapides. On décidera de s'arrêter proche de la cabane pour avoir de l'herbe pour poser les tentes, mais il est possible d'aller encore plus loin au niveau de la station météo. Après un bon alcool d'une vallée pas droite, on ira se coucher pour être en forme pour le lendemain.

Le dimanche matin, on est de retour sur les vélos mais pas pour longtemps. La prise d'eau offre un petit tunnel fort pratique pour y laisser nos montures. Le début du sentier est bien marqué, il permet de rejoindre le col de Crête Sèche mais on n'y ira pas. Assez rapidement on rejoint un plateau avec de jolis petits lacs (deuxième possibilité de bivouac) et nous bifurquons direction nord pour rejoindre une moraine.

Le début de la moraine est relativement facile à suivre mais ensuite ça se complique. Les cairns se font de plus en plus rares, il faut trouver son chemin entre roche et glace, attention à ne pas trop partir vers le sud. Beaucoup de pierriers instables, il faut rester vigilant.

A 3'000m, nous trouvons une pente de neige nous permettant de commencer l'attaque de l'arête, mais assez rapidement nous retrouvons la roche avec quelques pierres instables.



Auberge du Grand-Sommartel Sàrl

Chez la Caro et le Baptiste

Tél. 032 931 17 27

www.grandsommartel.ch

Ouvert du mercredi au dimanche 17h

Spécialités de roesti, fondues au fromage

Produits frais et locaux toute l'année

Dortoir de 16 places

C'est seulement à 3'300m que nous progressons enfin sur une longue pente neigeuse. Les 200m derniers mètres de dénivelé vont être éprouvante pour le moral. Rien ne tient et il faut penser au retour. Mais nous arrivons à atteindre le sommet qui offre étonnamment beaucoup de place.



C'est maintenant que notre courage va être mis à rude épreuve. Il faut tester chaque pierre avant de poser son pied dessus, assez rapidement on trouve un relais improvisé sur la plus grosse pierre disponible. On la renforce un peu et on descend doucement. C'est en enchaînant plusieurs fois ce processus qu'on parviendra à rejoindre la pente de neige. Le reste du retour sera assez tranquille en tenant compte qu'il n'y a peu ou pas de trace pour s'orienter.

On utilisera une vire face sud à environ 3200m pour atteindre le glacier plus rapidement et gagner un peu de temps. Il sera toujours aussi difficile de s'orienter sur le bas du glacier et le pierrier. Il faut toujours rester pas trop loin du côté nord.



Une fois de retour à la prise d'eau, les jambes bien entamées, c'est avec plaisir qu'on remonte sur les VTT.

Le retour sera rapide malgré un bouchon formé de voitures et de vélos électriques ! Voilà, c'est avec un grand plaisir que je suis reparti avec Alain, jamais à cours de bonnes (ou moyenne?) idées.



En bonus, une magnifique pierre trouvée au retour. On a aussi vu chamois et marmottes, mais on n'a pas réussi à faire de bonnes photos, ils resteront dans nos têtes !

Cyril Rupf

la chaux-de-fonds

sport & nature

vertical passion

magasin de montagne

ski trek grimpe voyage

La maison des sports à La Chaux-de-Fonds !



**PASSION
VÉLO**



**PASSION
RUNNING**

alexandrovelo.ch · Rue des Crêtets 99, La Chaux-de-Fonds · passionrunning.ch

Entretien d'une cabane à 3000m n'est pas une mince affaire !

Après le remplacement de l'installation photovoltaïque en 2019, les mesures covid19 nous ont obligés d'entreprendre divers aménagements, en particulier l'installation de séparations entre les couchettes dans les dortoirs et la réduction de la capacité d'accueil de moitié (à 30 places). Toutes les deux couchettes, une plaque en polyéthylène blanc en T renversé a été insérée entre les matelas, afin de créer des compartiments bien distincts.



Nous avons profité de ce réaménagement pour remplacer les matelas de 55cm de large du dortoir sud par des matelas de 70cm, réduisant ainsi la capacité maximale de la cabane de 60 à 54 places en situation normale. Tous les matelas ont été équipés de magnifiques fourres neuves. En plus, de nouvelles échelles, plus ergonomiques et confortables, ont été installées pour l'accès aux couchettes supérieures et les banquettes des couchettes inférieures ont été rabaisées et rétrécies pour rendre l'accès aux places plus aisé.

Finalement, ces cases de double largeur et bien séparées ont été très appréciées par les visiteurs et nous laisserons ces séparations en place même après la levée des mesures covid.

Afin d'éviter l'infiltration d'eau sous les fondations, les descentes des eaux du toit ont été rallongées et complétées par des conduites d'évacuation enterrées.



Les installations électriques et de gaz ont été complétées, notamment au niveau de la cabane annexe (chambre d'aide-gardiennne, local à bois).

Puis il y avait les travaux d'entretien et d'amélioration : fenêtres, place et escaliers en pierres devant la cabane, conduite d'eau, sentier de la cabane etc.



Un grand merci à tous les bénévoles qui se sont investis corps et âme pour notre cabane : Gino Piemontesi, notre spécialiste en maçonnerie ; Pierre-André Bolle, polyvalent parfait ; François « Gringrin » Humbert et Roger Mettraux, spécialistes en menuiserie ; François Gabus, spécialiste en sanitaire et organisateur général des travaux ; Rémy Vermot, mémoire vivante de la cabane ; Maxime Zürcher, entretien sentiers ; Christophe Gherardi, site Internet de la cabane; Michel Balleys et Alexandre Moret, toujours à notre service à la base à Bourg-St-Pierre.





Merci aussi aux entreprises d'électricité Perroud SA et sanitaire Gabus SA pour leur travail professionnel en milieu difficile.

Grâce nos « fées » toujours bienveillantes, notre motivation et notre bonne humeur sont restées intactes : Merci à notre gardienne Isabelle, ses aides-gardienne Margaux Roy et Joshua, ainsi qu'à Anne von Buren !

Avis aux clubistes : rejoignez l'équipe Valsorey, c'est toujours une expérience gratifiante de travailler en équipe là-haut sur la montagne !

Felix Würgler, préposé à la cabane



Au cœur du pays de Neuchâtel

BOUCHERIE - CHARCUTERIE de la Prairie

Magasin de vente : Tél. 032 968 35 04 Place du Marché 12 - La Chaux-de-Fonds
Tél. 032 926 77 00 Centre commercial, Eplatures 20 - La Chaux-de-Fonds
Dépôt et laboratoire : Tél. 032 968 40 44 Rue de l'Hôtel-de-Ville 101a - La Chaux-de-Fonds

FORD HYBRID

NOUVEAU EXPLORER PLUG-IN HYBRID



ENTREZ DANS UN MONDE DE LUXE ET D'ESPACE.

Le nouveau Ford Explorer Plug-In Hybrid dispose d'un intérieur polyvalent pouvant accueillir confortablement jusqu'à sept personnes ainsi que d'un coffre des plus généreux. Le système hybride rechargeable d'avant-garde, d'une grande puissance, bénéficie d'une impressionnante autonomie de près de 40 km. Pour plus d'informations: www.ford.ch.



Garage des Trois Rois S.A.

Bd. des Eplatures 8, 2300 La Chaux-de-Fonds, Tel. 032 926 81 81
Pierre-à-Mazel 11, 2000 Neuchâtel, Tel. 032 721 21 11
info@3rois.ch - www.ford-3rois.ch



Samedi 16 novembre, voulant profiter du soleil, je monte à la cabane du Mont d'Amin, depuis Fontainemelon.

Vers la fin du parcours, une voiture noire s'arrête à mon niveau. C'était Gringrin, en compagnie de sa sœur, Evelyne.

Il m'explique que la police l'a contacté pour lui dire que des promeneurs avaient signalé la présence d'un intrus dans la cabane. Curieuse, je grimpe dans son auto.



Arrivés à la cabane, nous ne savions pas dans quelle pièce se situait le squatteur. Nous nous dirigeons dans la grande salle.

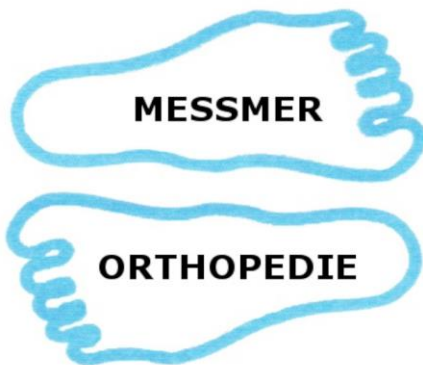
Blottie dans un coin, une chouette hulotte! Je l'effraie malgré moi, elle s'envole. Quel chahut en se cognant dans les fenêtres. Voir la nuit, c'est bien. Voir les vitres, c'est mieux.

Nous ouvrons les fenêtres, mais elle repart dans son coin.

C'est alors qu'Evelyne saisit l'oiseau comme une poule et la prend sous son aile. La chouette calmée, nous en profitons pour une photo souvenir.

Evelyne s'approche de la fenêtre. Depuis quand l'oiseau vola-t-il seul dans cette pièce ? Aura-t-il la force de s'en aller ? Elle jette la chouette par une fenêtre, elle disparaît au travers des sapins, enfin libérée.

Anne-Laure Fritsch



Daniel-Jeanrichard 44
2300 La Chaux-de-Fonds

Av. 1er Mars 15
2000 Neuchâtel



RÉTROSPECTIVE

LES CALANQUES DE L'ANNEE 2011

Environ 20 à 25 participants(es). De la grimpe et de bonne marche pour y arriver.

Cerise sur le gâteau, une sortie en kayak de mer depuis Cassis en passant par la calanque Denvaux et passage dans une faille de rocher impressionnante.

Des vagues et quelques maux de mer.

Les soirées sous la tente pour les jeux de carte et tout cela grâce à la bonne cuisine de notre Pierre-André Challandes.

Philippe Golay.



Augsburger CSC

2612 Cormoret
079 265 24 55

Votre partenaire :



Antonio & Sandra Martinez

Route de la Vue-des-Alpes 2
CH-2052 La Vue-des-Alpes

T. +41 32 854 20 20
F. +41 32 854 20 29

hotel@vue-des-alpes.ch
www.vue-des-alpes.ch

RAIFFEISEN



CAVES DU PRIEURÉ
DE CORMONDRECHE

Grand-rue 25 – 2036 Cormondrèche – info@prieure.ch – www.prieure

Cartes topographiques personnalisées

Swisstopo propose de créer nos propres cartes topographiques (format papier). J'ai testé, c'est excellent. On peut par exemple placer notre cabane de Valsorey au centre d'une carte au 1:25000 et n'en acheter qu'une seule pour toute la région qui actuellement s'étend sur les feuilles Orsières 1345, Chanrion 1346, Grand-Saint-Bernard 1365 et Mont Vélán 1366.



La mise en oeuvre est simple, il faut aller sur MySwissMap et se laisser guider par la marche à suivre.

<https://myswissmap.swisstopo.admin.ch/fr/>

On peut donner à notre carte personnelle le titre que l'on veut et y mettre une photo de couverture prise dans nos collections.

J'ai testé, c'est facile à faire, rapide et pas cher.

Maurice Zwahlen



GUNTERT
POMPES FUNÈBRES

DEPUIS 1928

Réussir le plus difficile... Prévoyance funéraire
Assistance, conseils, soutien
familial

Formalités complètes de décès
Transports (tous pays)
Artisan-fabricant de cercueils

Prestations identiques dans tout le canton et la région!

Tél. 032 968 38 33

Carrosserie Barth

**Achat et vente
de véhicules d'occasion.**

Réparations toutes marques.



Rochettes 94

Tél. 032 968 23 25

2300 La Chaux-de-Fonds

Mobile 079 408 73 30

www.carrosserie-barth.ch


P. CHARMILLOT

Spécialiste en en brûleurs avec brevet fédéral

Brûleur à mazout et à gaz

Vente - Entretien – Dépannage

Tél : 032 968 13 13



Agencement de cuisines

Service après-vente

Appareils ménagers



Serre 90 - 2300 La Chaux-de-Fonds

INFORMATIONS DE LA SECTION ET DE PUBLICATION

La Cordée

Bulletin trimestriel de la section : CAS La Chaux-de-Fonds

Parution : Février – Mai – Septembre – Décembre

Remise des textes pour 2021 :

15 février – 10 mai – 30 août – 29 novembre

Vos récits et photos via le site internet de la section ou via le mail unique :
lacordee@cas-chauxdefonds.ch

Président :

François Humbert

Chemin Gabriel 26 – 2034 Peseux

Téléphone : 079 466 70 58 | E-mail : **president@cas-chauxdefonds.ch**

Concept et mise en page :

Christophe Gherardi

Téléphone : 076 824 80 40 | E-mail : **c.gherardi@cas-chauxdefonds.ch**

Gestion des annonces :

François Humbert

Téléphone : 079 466 70 58 | E-mail : **annonces@cas-chauxdefonds.ch**

Changement d'adresse et administration des membres :

Monique Trottet-Devaux

Fritz-Courvoisier 29b – 2300 La Chaux-de-Fonds

E-mail : **monique.trottet@ne.ch**

Comptes postaux et bancaires :

CCP 23-452-3 | IBAN CH10 0900 0000 2300 0452 3

Cabane Valsorey (Fonds de construction) :

RAIFFEISEN, 23-3107-0, compte 118.265.19

IBAN CH19 8023 7000 0118 2651 9

Site internet : **www.cas-chauxdefonds.ch**

Crédit photos couverture : C. Houriet – Isabelle Balley – Maurice Zwahlen

Imprimé par IDM444 – Patrick Guerne – La Chaux-de-Fonds



Nos pharmacies de La Chaux-de-Fonds se mettent en 4 pour vous servir

1 PHARMACIE CENTRALE
47-49, av. Léopold-Robert
Tél. 032 910 700
Message  079 910 7000

2 PHARMACIE-DROGUERIE DE LA GARE
4, place de la Gare
Tél. 032 913 48 70
Message  079 664 43 58

3 PHARMACIE DE L'HÔTEL DE VILLE
7, av. Léopold-Robert
Tél. 032 913 06 87

4 PHARMACIE EPLATURES CENTRE
20, bd des Eplatures
Tél. 032 926 68 58

ECOlogique + ECOnomique



www.ecopharma.ch



TISSOT - OFFICIAL WATCH
OF JUNGFRAU RAILWAYS

JUNGFRAU
TOP OF EUROPE

**TISSOT T-TOUCH EXPERT SOLAR
JUNGFRAUBAHN EXCLUSIVE EDITION.**

ALIMENTÉE PAR L'ÉNERGIE SOLAIRE,
OFFRANT 20 FONCTIONS TACTILES
DONT L'ALTIMÈTRE, LE BAROMÈTRE
ET LA BOUSSOLE.

995.-



T + TISSOT

#ThisIsYourTime

TISSOTWATCHES.COM

TISSOT, INNOVATORS BY TRADITION